



PROGRAM ROZVOJA OBCE ŠTEFANOVCE NA ROKY 2015 - 2022



Názov	Program rozvoja obce Štefanovce na roky 2015 -2022
Územné vymedzenie	Prešovský kraj, obec Štefanovce
Územný plán obce schválený	Nie je spracovaný
Dátum schválenia PR	20.1.2016
Dátum platnosti	12/2022
Verzia	01/2015
Publikovaný verejne	20.01.2016

OBSAH

ÚVOD	4
1 ANALYTICKÁ ČASŤ	9
1.1 Analýza vnútorného prostredia.....	9
1.2 Analýza vonkajšieho prostredia.....	21
1.3 Zhodnotenie súčasného stavu územia.....	23
2. STRATEGICKÁ ČASŤ	28
3. PROGRAMOVÁ ČASŤ	30
4. REALIZAČNÁ ČASŤ	37
4.1 Organizačné zabezpečenie realizácie PRO.....	37
4.2 Akčný plán.....	38
4.3 Monitorovanie a hodnotenie PRO	39
5. FINANČNÁ ČASŤ	42
5.1 Indikatívny finančný plán PRO	42
ZÁVER.....	46
PRÍLOHY PROGRAMU ROZVOJU OBCE	48
PRÍLOHA 1 ZOZNAM ČLENOV RIADIACEHO TÍMU A PRACOVNEJ SKUPINY	49
PRÍLOHA 2 ZOZNAM INFORMAČNÝCH ZDROJOV POUŽITÝCH V PR OBCE.....	50
PRÍLOHA 3 ZOZNAM SKRATIEK A ZNAČIEK POUŽITÝCH V PR OBCE	51
PRÍLOHA 4 AKČNÝ PLÁN OBCE ŠTEFANOVCE	52

ZOZNAM TABULIEK

Tabuľka 1 Harmonogram spracovania PR obce Štefanovce.....	6
Tabuľka 2 Metódy zapojenia verejnosti do prípravy PRO	6
Tabuľka 3 Zámer spracovania PR.....	8
Tabuľka 4 Základná charakteristika obce Štefanovce.....	10
Tabuľka 5 Štruktúra pôdy v obci Štefanovce.....	13
Tabuľka 6 Štruktúra obyvateľov podľa vzdelania	16
Tabuľka 7 Štruktúra obyvateľov podľa vierovyznania	17
Tabuľka 8 Štruktúra obyvateľov podľa národnosti.....	18
Tabuľka 9 Migračné saldo.....	18
Tabuľka 10 Príležitosti a ohrozenia	22
Tabuľka 11 SWOT analýza.....	24
Tabuľka 12 Priority a strategické ciele obce Štefanovce.....	29
Tabuľka 13 Prehľad priorít – PR obce Štefanovce	30
Tabuľka 14 Prehľad programu rozvoja obce Štefanovce	36
Tabuľka 15 Akčný plán obce Štefanovce	38
Tabuľka 16 Monitorovacie ukazovatele	39
Tabuľka 17 Plán hodnotenia a monitorovania	41
Tabuľka 18 Indikatívny finančný plán PRO	43
Tabuľka 19 Model viaczdrojového financovania.....	43
Tabuľka 20 Hodnotiace kritéria pre výber projektov (upravené pre účely obce).....	44

ZOZNAM GRAFOV

Graf 1 Pomer poľnohospodárskej a nepoľnohospodárskej pôdy	13
Graf 2 Štruktúra pôdy obce Štefanovce	14
Graf 3 Vývoj počtu obyvateľov	15
Graf 4 Štruktúra obyvateľstva podľa pohlavia.....	15
Graf 5 Štruktúra obyvateľstva podľa veku.....	16

ZOZNAM OBRÁZKOV

Obrázok 1 Situačná mapa obce Štefanovce	9
---	---

ÚVOD

Program rozvoja obce (ďalej len PR), je základným a kľúčovým dokumentom obce, ktorý vychádza z poznania situácie a konkrétnych potrieb obyvateľov, podnikateľov, záujmových skupín a ďalších subjektov v území, formuluje svoju predstavu o budúcnosti spolu s činnosťami a projektmi na jej zabezpečenie. Hlavným dôvodom pre vypracovanie Programu rozvoja obce Štefanovce bolo zapojenie koordinácie jednotlivých subjektov pôsobiacich v obci pri rozvoji územia obce, formulovaní spoločných cieľov, plánovaní aktivít a projektov. Tento dokument zároveň vytvára predpoklady na možnosť širšieho zapojenia sa do procesu čerpania prostriedkov z fondov EÚ, z podporných a rozvojových programov v rámci národných zdrojov.

Na základe analýzy hospodárskeho a sociálneho rozvoja obce a jej územia boli stanovené strategické ciele a priority rozvoja, ktoré naplňajú víziu ďalšieho smerovania rozvoja obce. Program rozvoja obce predstavuje smer, akým sa obec Štefanovce chce uberať a prostredníctvom navrhnutých opatrení oživovať sociálny, ekonomický a kultúrny rozvoj obce. Pri tvorbe Programu rozvoja obce sa uplatňoval participatívny prístup, ktorý priniesol pre samosprávu pohľad a názory občanov, ktorí územie a život v obci poznajú najlepšie.

Program rozvoja obce poskytuje komplexný pohľad na to, aká obec je a akou by chcela byť. Vízia o smerovaní obce stanovená v PR, vyjadruje ekonomické a sociálne záujmy obce a zároveň je v súlade s prijatými koncepciami štátu, vyššieho územného celku, prípadne rezortnými stratégiami, záujmami ochrany životného prostredia, kultúrneho dedičstva a pod. Tento dokument má zásadný význam pre rozvoj obce a jeho existencia je podmienkou pri získavaní finančných prostriedkov zo štrukturálnych fondov v programovom období 2015 - 2022.

PR obce Štefanovce bol vytvorený spoluprácou hlavných aktérov z územia. Pri zahájení procesu spracovania bol zriadený riadiaci tím, tvorený zástupcami obce a externým pracovníkom a pracovnou skupinou. Riadiaci tím bol zodpovedný za koordináciu procesu prípravy a realizácie PR a pozostával z garanta PR (starosta obce), poslanca obecného zastupiteľstva, administratívnej pracovníčky obce a keďže sa príprava PR realizovala v spolupráci s externou firmou, členom riadiaceho tímu je aj externý odborník. Pracovná skupina sa skladala zo zástupcov funkčných komunit a predstaviteľov rôznych oblastí

verejného života obce – mládež, dôchodcovia, podnikateľský sektor, školstvo a kultúra. Členovia pracovnej skupiny prezentovali svoj pohľad na rozvojové priority obce, ktoré boli premietnuté do pripravovaných aktivít v krátkodobom alebo strednodobom horizonte. Predpokladané obdobie spracovania PRO bolo stanovené na august 2015 až december 2015, z dôvodu zdĺhavejšieho riešenia jednotlivých častí bol termín predĺžený do januára 2016. Počas spracovania PR prebiehali pracovné stretnutia a proces spracovania trval od augusta 2015 do januára 2016. Časový harmonogram umožnil poslancom a obyvateľom aktívne sa zúčastňovať na procese prípravy strategického plánovacieho dokumentu, prípadne koordinovať strategické plánovanie v území s prípravou iných strategických plánovacích dokumentov.

Do spracovania PR obce Štefanovce dostali príležitosť vstúpiť všetci obyvatelia obce vrátane podnikateľských subjektov, organizácií a inštitúcií z obce. Obyvatelia ako aj zástupcovia podnikateľských subjektov, organizácií a inštitúcií mali možnosť zapojiť sa do procesu programovania prostredníctvom rozhovorov a pripomienkovania pracovných verzií strategického programu. Tabuľka č. 1 zobrazuje spôsob zapojenia verejnosti do prípravy Programu rozvoja obce. Verejnosť bola informovaná o spracovávaní PRO hlavne prostredníctvom webovej stránky obce.

Tabuľka 1 Harmonogram spracovania PR obce Štefanovce

Termín	August 2015	September 2015	Október 2015	November 2015	December 2015	Január 2016
Úvod	x					
Analytická časť	x	x				
Strategická časť		x				
Programová časť		x				
Realizačná časť			x			
Finančná časť			x			
Verejné prerokovanie				x	x	
Schválenie PR obec. zastupiteľstvom						x

(zdroj: vlastné spracovanie)

Harmonogram spracovania PR obce Štefanovce sa posunul z mesiaca december 2015 na mesiac január 2016, kedy bol daný strategický dokument schválený zastupiteľstvom obce Štefanovce. Predĺženie spracovania PR obce Štefanovce bolo najmä z dôvodu podrobnejšej analýzy územia a príprav finančnej analýzy a následne viacerých verejných prerokovaní strategického dokumentu.

Tabuľka 2 Metódy zapojenia verejnosti do prípravy PRO

Metóda	Informovanie verejnosti	Získavanie názorov verejnosti	Zohľadnenie názorov verejnosti
Tlačené materiály			
Verejné informačné tabule	x		
Webová stránka obce	x	x	
Využitie existujúcich médií			
Informácie v obecnom rozhlase	x		
Stretnutia	x	x	
Informačné aktivity			

Telefónna informačná linka		x	
Stretnutia			
Využitie miestnych ľudí na získavanie názorov		x	x
Stretnutia s kľúčovými skupinami	x	x	
Návšteva v dotknutom území		x	
Riešenie problémov a metódy na dosiahnutie konsenzu			
Brainstorming		x	x
Rokovania			x
Nezávislí experti poskytujúci poradenské služby		x	x
Práca s expertmi			x
Rozhovory a prieskumy			
Dotazník pre širokú verejnosť	x	x	
Prieskumy verejnej mienky	x	x	
Poradné skupiny			
Pracovné skupiny			x

(zdroj: vlastné spracovanie)

Program rozvoja obce Štefanovce na roky 2015-2022 bol vypracovaný v súlade so zákonom č. 539/2008 Z.z. o podpore regionálneho rozvoja a bol predložený obecnému zastupiteľstvu na schválenie.

Tabuľka 3 Zámer spracovania PR

Názov dokumentu	Program rozvoja obce Štefanovce na roky 2015 - 2022																				
Forma spracovania	Spracovanie PR bude vykonávať obec za pomoci externých odborníkov, v súlade s Metodikou na vypracovanie PR obce, verzia 2.0 (podľa zákona č. 539/2008 Z.z. o podpore regionálneho rozvoja v znení zákona č. 309/2014 Z.z.)																				
Riadenie procesu spracovania	<p>Proces spracovania PR bude manažovaný prostredníctvom riadiaceho tímu, ktorý je zodpovedný za celkovú koordináciu spracovania PR.</p> <table border="1"> <thead> <tr> <th colspan="3">Riadiaci tím</th> </tr> <tr> <th>Meno</th> <th>Funkcia v obci</th> <th>Činnosť v riadiacom tíme</th> </tr> </thead> <tbody> <tr> <td>Ing. František Kolarčík</td> <td>starosta obce</td> <td>Koordinátor riadiaceho tímu</td> </tr> <tr> <td>Mária Karabiňošová</td> <td>zástupca starostu obce</td> <td>Člen riadiaceho tímu</td> </tr> <tr> <td>Lucia Kovaľová</td> <td>Poslanec OZ</td> <td>Člen riadiaceho tímu</td> </tr> <tr> <td>Mgr. Erika Rypáková</td> <td>externý odborník</td> <td>Člen riadiaceho tímu za dodávateľa</td> </tr> </tbody> </table> <p>Zriadená bude pracovná skupina zo zástupcov obce, ktorá bude zodpovedná za tvorbu obsahovej stránky PR obce</p> <p>Do spracovania PR bude zapojená aj verejnosť, a to formou získavania informácií prostredníctvom dotazníkov/ankiet, komunikácie a stretnutí s obyvateľmi.</p>			Riadiaci tím			Meno	Funkcia v obci	Činnosť v riadiacom tíme	Ing. František Kolarčík	starosta obce	Koordinátor riadiaceho tímu	Mária Karabiňošová	zástupca starostu obce	Člen riadiaceho tímu	Lucia Kovaľová	Poslanec OZ	Člen riadiaceho tímu	Mgr. Erika Rypáková	externý odborník	Člen riadiaceho tímu za dodávateľa
Riadiaci tím																					
Meno	Funkcia v obci	Činnosť v riadiacom tíme																			
Ing. František Kolarčík	starosta obce	Koordinátor riadiaceho tímu																			
Mária Karabiňošová	zástupca starostu obce	Člen riadiaceho tímu																			
Lucia Kovaľová	Poslanec OZ	Člen riadiaceho tímu																			
Mgr. Erika Rypáková	externý odborník	Člen riadiaceho tímu za dodávateľa																			
Obdobie spracovania	- obdobie spracovania 08/2015 – 11/2015 - harmonogram spracovania (samostatný dokument)																				
Financovanie spracovania	Rozpočet obce																				

(zdroj: vlastné spracovanie)

Program rozvoja obce pozostáva z :

- analytickej časti,
- strategickej časti,
- programovej časti,
- realizačnej časti,
- finančnej časti.

Program rozvoja obce Štefanovce je dokumentom otvoreným a na základe výsledkov hodnotenia a stavu implementácie jednotlivých aktivít môže byť aktualizovaný a dopĺňaný.

1 ANALYTICKÁ ČASŤ

Analytická časť je založená na databáze informácií a ukazovateľov, obsahuje komplexné hodnotenie a analýzu východiskovej situácie obce s väzbami na širšie územie a odhad budúceho vývoja s dôrazom na možné riziká a ohrozenia vo väzbe na existujúce relevantné stratégie a koncepcie a využívanie vnútorného potenciálu územia, jeho limitov a rozvoja územia obce. Analýza sa opiera aj o PHSR obce Štefanovce za predchádzajúce obdobie. Predstavuje súčasný stav hospodárskej, sociálnej a ekonomickej stránky, infraštruktúry a životného prostredia. Na základe výsledkov analýzy a uvedomenia si silných a slabých stránok obce s možnosťami využitia príležitostí a eliminácie ohrození, boli stanovené priority rozvoja obce.

1.1 Analýza vnútorného prostredia

Z hľadiska administratívneho členenia je obec Štefanovce súčasťou okresu Prešov a Vyššieho územného celku Prešov.

Obrázok 1 Situačná mapa obce Štefanovce



Zdroj: google maps

Tabuľka 4 Základná charakteristika obce Štefanovce

Základná charakteristika obce Štefanovce	
Kód obce	525278
Názov okresu	Prešov
Názov kraja	Prešovský
Štatút obce	obec
PŠČ	082 35
Telefónne smerové číslo	051
Prvá písomná zmienka o obci - meste - rok	1331
Nadmorská výška obce - mesta v m	580
Celková výmera územia obce [m2]	5 251 209
Hustota obyvateľstva na km2	43

Zdroj: ŠÚ SR

Nadmorská výška obce je 580 m.n.m. a radí sa k vyššie položeným obciam. Celková výmera územia presahuje 5,2 mil. m². Z hľadiska hustoty osídlenia patrí obec k slabozaludneným obciam. Vyššiu hustotu vykazuje centrálna časť obce vedená pozdĺž hlavnej cesty.

História obce

Štefanovce ležia v Šarišskej vrchovine, v údolí severného prítoku Veľkej Svinky, v nadmorskej výške okolo 580 m. Šľachtic Merše, vlastník panstva Sviňa, a budúci šoltýs Mikuláš Šindliar v roku 1331 uzavreli dohodu o založení dediny, ktorá mala ležať medzi chotárom Štefanoviec a pohorím Branisko, oddelujúcim Šarišskú stolicu od Spišskej. Z obsahu listiny je zrejmé, že Štefanovce jestvovali už pred rokom 1331. V písomnostiach zo 14. storočia sa vyskytujú zväčša pod nemecko – maďarským názvom Stephanwagasa, z 15. – 16. pod maďarským názvom Istwanwagasa. Z oboch je zrejmé, že dedinu založili usadlíci podľa zákupného práva spolu so šoltýsom Štefanom. Je pozoruhodné, že maďarský názov zo 14. storočia obsahuje slovenské meno Štefan a nie maďarskú formu István. Z toho možno usudzovať, že šoltýs Štefan bol slovenského pôvodu. Oba názvy vyvinuli a používali zemepáni.

Slovenský názov sa do písomností dostal až neskôr. Založenie štefanovského sídliska možno predpokladať v dvadsiatych rokoch 14. storočia. V Štefanovciach postavili včasnogotický kostol, pravdepodobne v druhej štvrtine 14. storočia. V 18. storočí ho zbúrali a na jeho pôdoryse postavili nový. Dedina vznikla na majetku Sviňa. Jeho majetkovou súčasťou

zostala aj v nasledujúcich storočiach a zväčša vo vlastníctve zemanov Meršeovcov zo Svine. Sedliacke domácnosti boli v roku 1427 zdanené daňou kráľovi od 17 port, takže Štefanovce boli stredne veľkou dedinou. Neskôr sa časť sedliakov odsťahovala, iní stratili užívané pozemky a upadli medzi želiarov. V rokoch 1543, 1567 a 1588 sedliakov zdanili od 6, 4 resp. 3 port, pričom v roku 1567 tu hospodáril 10 domácností – z nich jedna na celej, štyri na polovičných a päť na štvrtinových usadlostiach. V tých rokoch tu boli 4, 5 a žiadna želiarska rodina. Sídliisko v roku 1600 pozostávalo z desiatich obývaných poddanských domov. Pravda bol tu aj kostol, fara a možno aj škola. Po úbytku a schudobnení sedliakov zmenšilo sa aj sídliisko. Koncom 16. storočia boli Štefanovce malou dedinou s takmer výlučne poddanským obyvateľstvom.

Prírodné pomery

Obec Štefanovce leží na východe Slovenska, 25 km na západ od okresného mesta Prešov. Geografická poloha obce je 49°02` s. z. š. a 20°58` v. z. d.. Štefanovce patria podľa územno-správneho členenia do Prešovského kraja a okresu Prešov. Kataster obce susedí na severe s katastrom obce Lipovce, na východe s Hermanovcami, na juhu hraničí s obcou Hendrichovce, Fričovce a západnú hranicu tvorí kataster obce Šindliar. Rozlohou (525 ha) ako aj počtom obyvateľov (210) patrí obec Štefanovce medzi malé obce Slovenska. Štefanovce ležia v nadmorskej výške 580m (stred obce) v geomorfologickom celku Šarišská vrchovina, v podcelku Širocká brázda. Šarišská vrchovina patrí v rámci Alpsko-himalájskej sústavy do podsústavy Vonkajšie Západné Karpaty a Podhôľno-magurskej oblasti. Šarišská vrchovina je flyšové pohorie budované vrstvami ílovcov, pieskovcov, zlepcov, slieňov a brekcií. Odlesnený chotár obce leží na mierne rozčlenenej hornatine, v doline Štefanovského potoka.

Z hľadiska klimatických podmienok patrí obec do mierne teplej klimatickej oblasti s chladnou zimou. Počet letných dní (s max. 25°C a viac) je tu len menej ako 50. Priemerný úhrn zrážok sa pohybuje okolo 600 mm ročne. Doliny a svahy Braniska a Bachurne patria do mierne teplej oblasti s priemernými ročnými teplotami okolo 6 °C. Vrcholové časti Braniska patria do chladnej klimatickej oblasti, ktorej priemerná ročná teplota sa pohybuje pod 4 °C. Najstudenší mesiac je január s priemernými teplotami -4 až -7 °C a v najteplejšom mesiaci júl sa priemerné teploty pohybujú od 14 do 19,5. Najmenšie množstvo zrážok je vo februári, najväčšie v júli priemerne padne za rok 650 - 750 mm. Priemerný počet dní so snehovou pokrývkou je vo vrcholových častiach pohoria 80 - 120 s priemerným maximom 40 - 60 cm. Šarišská vrchovina patrí do mierne teplej oblasti. Počet letných dní dosahuje menej ako 50

s priemernou teplotou v júli 15 - 16°C. Bližšie zaradenie tohto územia je do mierne teplej a zároveň vlhkej oblasti, so studenou zimou s priemernou januárovou teplotou -5 °C. Klíma je ovplyvnená európskou kontinentálnou klímou s vplyvom oceánskeho vzduchu. Kotlina je chudobnejšia na zrážky. Ročný úhrn zrážok je 600 - 700 mm. Charakteristickou črtou je zrážkový tieň. Maximálny úhrn zrážok pripadá na mesiac júl, kedy sú charakteristické búrkové lejaky. Sú to krátke, avšak intenzívne dažde, ktoré majú malý plošný rozsah a zároveň značnú intenzitu, čo má vplyv najmä na menšie odtoky a na vznik podružných maxím. Najmenej zrážok je v zimných mesiacoch a to vo forme snehu. Snehová prikrývka sa udrží 48 až 80 dní. Najteplejšími mesiacmi sú jún, júl a august.

Obcou preteká spomínaný Štefanovský potok, ktorý sa na území obce Hendrichovce zľava vlieva do Svinky. Patrí do povodia Hornádu.

Z pôdných typov hnedé lesné pôdy – kambizeme. Tvorí prevažnú časť pôdneho krytu pod trávnyimi porastami. Vyskytujú sa približne do nadmorskej výšky 800 m s rôznou hĺbkou a obsahom skeletu. Hĺbka pôdneho profilu po súvislú vrstvu skeletu, alebo pevnú horninu, je variabilná. Prevládajú stredne hlboké až hlboké pôdy (od 0,4 do 1,2 m). Kambizeme s plytkým profilom (do 0,3 m) sú zastúpené len ojedinele na vrchných častiach svahov a na miestach, kde sa pevná hornina vyskytuje blízko povrchu pôd.

Tabuľka č. 4 znázorňuje štruktúru pôdy v obci Štefanovce a jej zmeny od roku 2010 do 2014. Výmera nepoľnohospodárskej pôdy sa od roku 2013 zvýšila na úkor poľnohospodárskej pôdy, a to z dôvodu rozšírenia zastavaných a ostatných plôch. Orná pôda od roku 2010 do 2014 ostala v rovnakej výmere. K zmenšeniu došlo od roku 2013 vo výmere trvalých trávnych porastov.

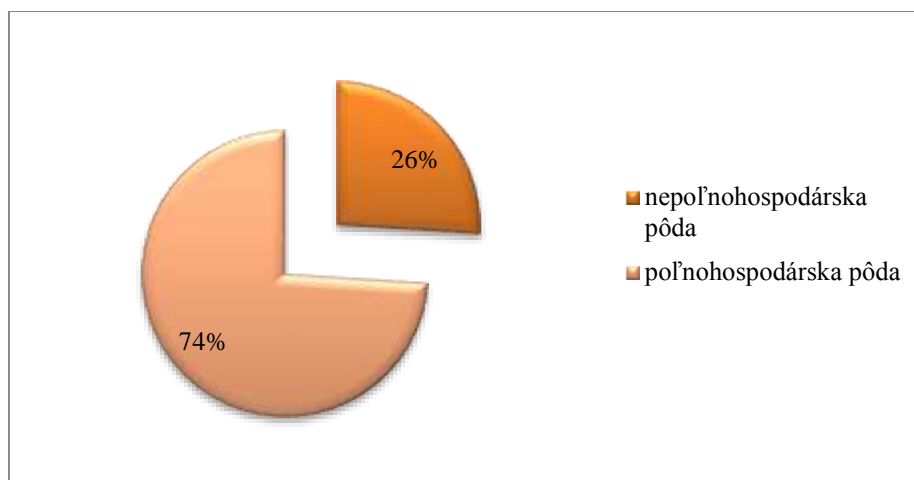
Tabuľka 5 Štruktúra pôdy v obci Štefanovce

DRUHY PÔDY	Výmera v ha				
	2010	2011	2012	2013	2014
POĽNOHOSPODÁRSKA PÔDA	389,30	389,30	389,30	389,30	389,29
ORNÁ PÔDA	139,38	139,38	139,38	139,38	139,38
ZÁHRADY	9,99	9,99	9,99	9,99	9,99
TRVALÉ TRÁVNE PORASTY	227,28	227,28	227,28	227,28	227,27
NEPOĽNOHOSPODÁRSKA PÔDA	135,81	135,81	135,81	135,81	135,82
LESNÉ PLOCHY	102,65	102,65	102,65	102,65	102,65
ZASTAVANÉ PLOCHY	17,63	17,63	17,63	17,63	17,64
VODNÉ PLOCHY	10,93	10,93	10,93	10,93	10,93
OSTATÉ PLOCHY	4,59	4,59	4,59	4,59	4,59
SPOLU VÝMERA PÔDY	525,12	525,12	525,12	525,12	525,12

(zdroj: www.statistics.sk)

V roku 2014 z celkovej výmery pôdy 525 ha predstavovalo 74% poľnohospodárskej a 26% nepoľnohospodárskej pôdy. Grafy č. 1 a 2 znázorňujú štruktúru pôdy v katastri obce.

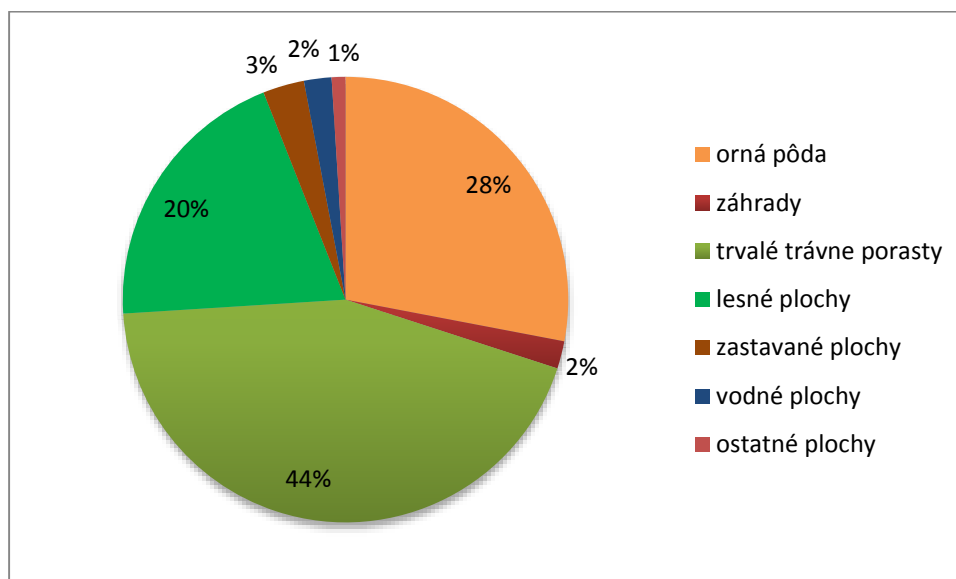
Graf 1 Pomer poľnohospodárskej a nepoľnohospodárskej pôdy



(zdroj: www.statistics.sk)

V roku 2014 z celkovej výmery poľnohospodárskej pôdy, najväčšiu časť zaberali trvalé trávne porasty. Orná pôda sa rozprestierala na výmere 139,38 ha, čo predstavuje 27% z celkovej výmery katastra obce. Zvyšok predstavujú záhrady. Najväčšou časťou výmery nepoľnohospodárskej pôdy sú lesné plochy.

Graf 2 Štruktúra pôdy obce Štefanovce



(zdroj: www.statistics.sk)

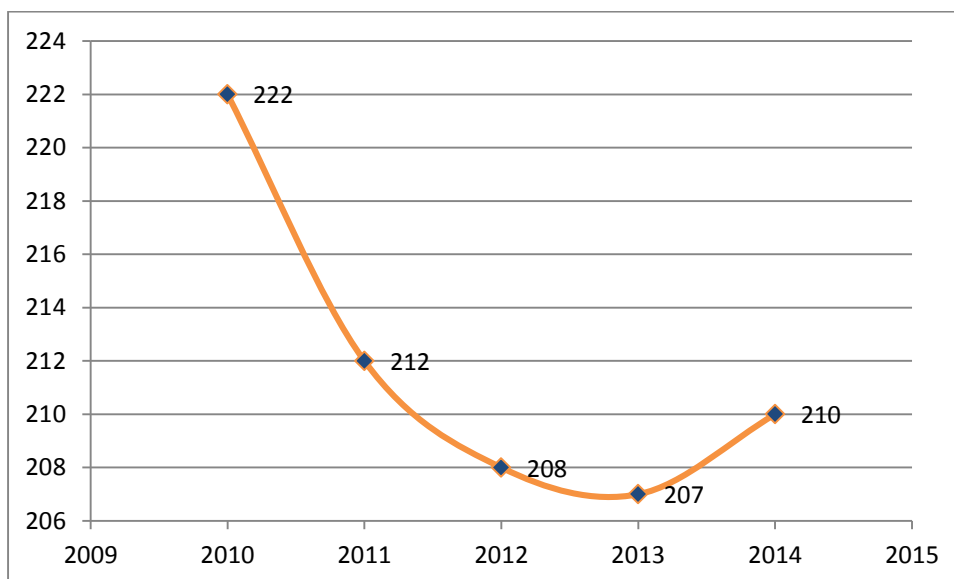
Územie chotára bolo v minulosti značne odlesnené. Podľa fyto geografického členenia patrí kataster obce do obvodu západokarpatskej flóry a podobvodu východobeskydskej flóry. Z drevín sú zastúpené napr. buk, breza, osika, jedľa, smrek, borovica.

Z hľadiska fauny (živočíšstva) patrí kataster obce do zóny živočíšstva listnatých lesov. Vyskytujú sa tu liška obyčajná, zajac poľný, srnec hôrny, jeleň, sojka obyčajná, bažant či rôzne druhy hlodavcov a hmyzu. Na území obce sa nenachádza žiadna významná chránená oblasť.

Sociálno-ekonomická oblasť

Počet obyvateľov obce Štefanovce sa za posledných 5 rokov menil len v malých odchýlkach. Graf č. 3 zobrazuje vývoj počtu obyvateľov od roku 2010 po 2014. Najväčší počet obyvateľov žilo v obci v roku 2010 a najmenej v roku 2013. Podľa posledných údajov má obec k 31.12.2014 210 obyvateľov.

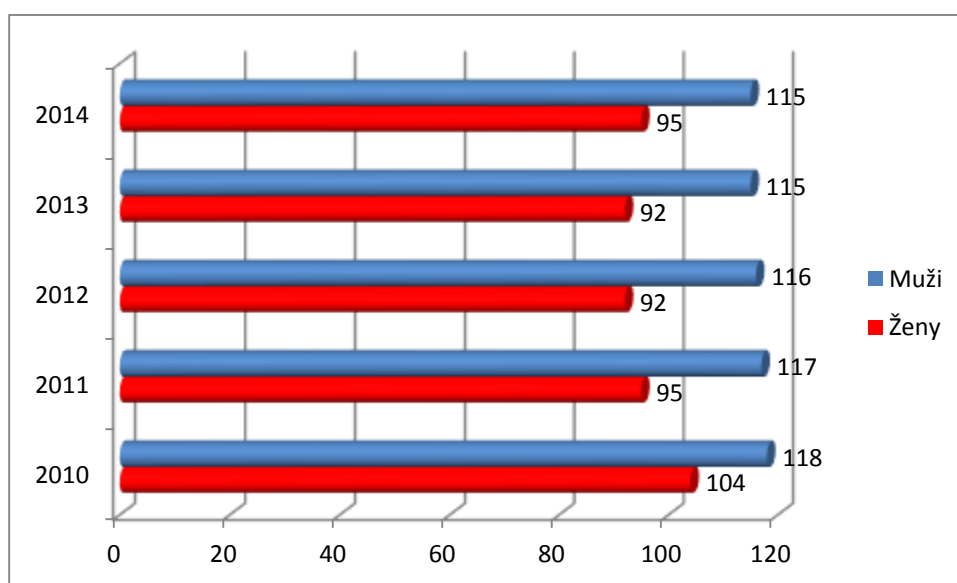
Graf 3 Vývoj počtu obyvateľov



(zdroj: evidencia OcÚ)

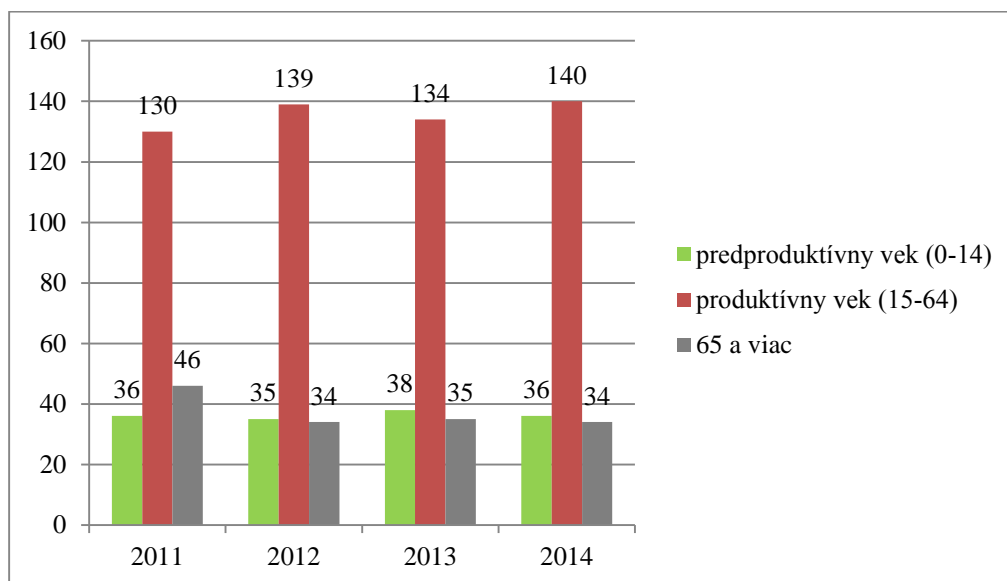
Štruktúra obyvateľstva podľa pohlavia je zobrazená v grafe č. 4. Pomer počtu mužov bol v každom roku väčší ako počet žien. Najväčší počet mužov bol v roku 2010. Najmenší počet žien bol v rokoch 2012 a 2013.

Graf 4 Štruktúra obyvateľstva podľa pohlavia



(zdroj: evidencia OcÚ)

Graf 5 Štruktúra obyvateľstva podľa veku



(zdroj: www.statistics.sk)

Najväčší podiel pripadá na obyvateľov v produktívnom veku, najmenší podiel na obyvateľov vo veku 65 a viac rokov. Skupinu vo veku 65 rokov a viac tvoria dôchodcovia a pracujúci dôchodcovia.

Štruktúra obyvateľstva podľa vzdelania (Tabuľka č. 5) poukazuje na skutočnosť, že najväčší percentuálny podiel obyvateľov má ukončené učňovské vzdelanie bez maturity. Je teda možné dedukovať, že väčšina vzdelaných obyvateľov má odborné vedomosti a zručnosti.

Tabuľka 6 Štruktúra obyvateľov podľa vzdelania

VZDELANIE	POČET OBYVATEĽOV
Základné	38
Učňovské (bez maturity)	41
Stredné odborné (bez maturity)	35
Úplné stredné učňovské (s maturitou)	6
Úplné stredné všeobecné	38
Vyššie	1
Vysokoškolské magisterské, inžinierske, doktorské	7
Vysokoškolské doktorandské	0
Ostatní bez udania školského vzdelania	2

Ostatní bez školského vzdelania	42
Deti do 16 rokov	0

(zdroj: www.statistics.sk)

Z hľadiska vierovyznania je najviac zastúpená Rímskokatolícka cirkev. Evidovaní sú aj veriaci Gréckokatolíckej cirkvi, ako aj obyvatelia bez vyznania. Štruktúru obyvateľov podľa vierovyznania zobrazuje tabuľka č. 6.

Tabuľka 7 Štruktúra obyvateľov podľa vierovyznania

VIEROVYZNANIE	POČET OBYVATEĽOV	% PODIEL
Rímskokatolícka cirkev	211	96,79%
Gréckokatolícka cirkev	2	0,92%
Pravoslávna cirkev	0	0,00%
Evanjelická cirkev augsburského vyznania	0	0,00%
Reformovaná kresťanská cirkev	0	0,00%
Evanjelická cirkev metodistická	0	0,00%
Starokatolícka cirkev	0	0,00%
Cirkev bratská	0	0,00%
Kresťanské zbory	0	0,00%
Náboženská spoločnosť Jehovovi svedkovia	0	0,00%
Ostatné	0	0,00%
Bez vyznania	1	0,46%
Nezistené	4	1,83%
Spolu	218	100%

(zdroj: www.statistics.sk)

V obci žije najviac obyvateľov slovenskej národnosti a to až takmer 98%. Ostatné národnosti sú zastúpené niečo cez 2 %. Štruktúra obyvateľov podľa národnosti je znázornená v tabuľke č. 7.

Tabuľka 8 Štruktúra obyvateľov podľa národnosti

NÁRODNOSŤ	POČET OBYVATEĽOV	% PODIEL
Slovenská	213	97,71%
Maďarská	0	0,00%
Rómska	0	0,00%
Rusínska	0	0,00%
Ukrajinská	0	0,00%
Česká	0	0,00%
Nemecká	0	0,00%
Poľská	0	0,00%
Srbská	0	0,00%
Ruská	0	0,00%
Ostatné, nezistené	5	2,29%
Spolu	218	100%

(zdroj: www.statistics.sk)

Tabuľka č. 8 zobrazuje vývoj migračného salda v obci Štefanovce. Migračné saldo vyjadruje rozdiel medzi počtom vystáňovaných osôb z obce a počtom prisťahovaných. Počet vystáňovaných sa od roku 2011 znižuje a naopak počet prisťahovaných od roku 2012 stúpa, čo značí, že do obce pribúdajú noví obyvatelia.

Tabuľka 9 Migračné saldo

	2010	2011	2012	2013	2014
Prisťahovaní	0	2	1	3	5
Vystáňovaní	7	13	2	0	1
MIGRAČNÉ SALDO	-7	-11	-1	3	4

(zdroj: www.statistics.sk)

Občianska vybavenosť

Cestná komunikácia: V prietahu cez obec je vybudovaná cesta III triedy v šírke vozovky cca. 6,0 m. Kryt vozovky je živičný v pomerne zlom stave. Pozdĺž komunikácie nie je vybudovaný ani jednostranný chodník, čo znižuje bezpečnosť chodcov. V budúcnosti nie je

možné v dôsledku nedostatku priestoru vybudovať chodník. V obci sú pozdĺž komunikácií vybudované dve autobusové zastávky, na ktorých nie sú ani čiastočne vybudované zastávkové pruhy pre stojace autobusy.

Na hlavnú komunikačnú kostru, ktorú tvorí vyššie uvedená cesta III. triedy, sú napojené miestne komunikácie. Všetky tieto komunikácie majú živičný kryt. Smerové vedenie a šírkové usporiadanie týchto komunikácií nie vždy zodpovedá STN 736110, čo je do istej miery ovplyvnené aj existujúcou zástavbou. Odvodnenie týchto ciest je riešené do príľahlej zelene alebo priekop. Pozdĺž štátnej cesty je vedená miestna komunikácia v celej dĺžke v zastavanom území obce. Celková dĺžka komunikácií je cca 0,75 km.

Technická infraštruktúra: Obec je elektrifikovaná a plynofikovaná. Obyvatelia sú napojení na verejný vodovod. Obec nemá vybudovanú splaškovú kanalizáciu s pripojením na ČOV. Dažďová kanalizačná sieť je riešená sporadicky prostredníctvom rigolov popri ceste. Pokrytie mobilných operátorov je nasledovné T - mobile 100 %, Orange 90 %. Občania majú v súčasnosti možnosť pripojenia na Internet prostredníctvom telefónnej linky, Wi-Fi, prípadne prostredníctvom mobilných operátorov. Do budúcnosti sa ráta s rozšírením pokrytia územia obce bezdrôtovým miestnym rozhlasom.

Na území obce je vybudovaná verejná vodovodná sieť. V obci je vybudovaný jeden vodojem o objeme 30 m², ktorý v súčasnosti kapacitne vyhovuje. Objekty a zástavba rodinnými domami nachádzajúce sa na území obce sú zásobované vodou aj z vlastných vodných zdrojov - studní. Kvalita vody nie je sledovaná a v mnohých prípadoch môže byť aj nevyhovujúca - hlavne v nižšie položených miestach obce. V obci je prameň pitnej vody s výdatnosťou 0,45 l/s. Nevýhodou tohto prameňa je, že v posledných rokoch jeho výdatnosť výrazne kolíše v závislosti od zrážok. V záujmovom území v súčasnosti sú vybudované vodohospodárske technicko - infraštruktúrne siete. Zásobovanie obce ako súčasť skupinového vodovodu je zabezpečené cez potrubie PVC, ktoré je napojené na zásobovacie potrubie. Trasa potrubia je vedená pozdĺž štátnej cesty a v intravilane obce Štefanovce pozdĺž miestnych komunikácií.

Obec Štefanovce je zásobovaná elektrickou energiou zo samostatných transformačných staníc. Stanice slúžia pre zásobovanie maloodberateľov pomocou distribučnej elektrickej siete NN, časť výkonu využívajú podnikateľské subjekty – hospodársky dvor. Trafostanice sú pripojené pomocou 22 kV prípojkového vedenia VN AIFe na jestvujúcu VN linku AIFe. Vzdušné vedenie 22 kV, prechádzajúce do obce z východu od mesta Prešov, sa postupne dostáva do zastavaného územia obce.

Školstvo: V obci sa nenachádza žiadne vzdelávacie zariadenie. Počet detí a žiakov v obci neumožňuje zriadiť materskú ani základnú školu. Deti z obce cestujú do Základnej školy s materskou školou v obci Chminianska Nová Ves vzdialenej 10 km.

Kultúra v obci je samozrejmom a nevyhnutnou podmienkou ponuky kultúrno-spoločenského vyžitia sa vlastných obyvateľov, ale aj prejavom cielenej kultúrnej ponuky širšej návštevníckej verejnosti danej obce. Je prejavom a symptómom spoločenskej úrovne a kultúrnej vyspelosti daného sídla a regiónu. Obyvatelia Obce Štefanovce majú k dispozícii kultúrny dom. V návrhovom období odporúčame previesť komplexnú modernizáciu zariadení s následným zvýšením kapacity, nakoľko existujúce kapacity už nevyhovujú pre návrhové obdobie. Pri podpore rozvoja cestovného ruchu rekreácie a turizmu je nutné uvažovať aj s vytvorením podmienok pre budovanie klubových priestorov, ktoré môžu tvoriť súčasť rôznych zariadení spojených so službami v tejto oblasti. V obci sa nachádza obecná knižnica s počtom kníh - 400.

Cestovný ruch: Geografická poloha obce v regióne, konfigurácia terénu a ostatné prírodné danosti nezaraďujú obec medzi rekreačne atraktívne oblasti. Prírodné podmienky a kvalitné životné prostredie sú ale predpokladom pre rozvoj cestovného ruchu, hlavne v oblasti agroturistiky. Zavedenie systematického a koordinovaného prístupu s okolitým územím k riešeniu tejto problematiky môžu priaznivo podporiť rozvoj rekreačnej funkcie.

Kamenná Baba

Kamenná Baba je chránená oblasť na slovenské. Nachádza sa vo východnej časti krajiny, severozápadne od mesta Prešov, pri obci Lačnov. Národná prírodná rezervácia Kamenná Baba zaberá rozlohu 127 hektárov a bola založená v roku 1964. Vyskytuje sa tu veľké množstvo vzácných rastlín a je miestom značného turistického ruchu. Národnej prírodnej rezervácii Kamenná Baba tvorí 9 vodopádov, cez 20 podzemných priestorov a veľké množstvo zaujímavých skalných útvarov. Túto hlbokú skalnatú roklinu vyhlbil Lačnovský potok. Cez toto územie vedie prírodovedný chodník, ktorý meria 2 km s prevýšením 220 m. Cesta trvá necelé dve hodiny a je nenáročná, určená pre všetky vekové kategórie.

Kaštieľ Fričovce

Renesančný kaštieľ v blízkosti obce Štefanovce, predstavuje vyvrcholenie výstavby kaštieľov na Slovensku. Bol postavený rodinou Berthóty v rokoch 1623-1630. Kaštieľ Fričovce je jedinečný svojou sgrafitovou figurálnou výzdobou, ktorú v roku 1630 dokončil Martin Waxman, maliar a grafitár 17. stor. v Uhorsku. Od roku 1998 sa vlastníkom kaštieľa stala rodina Tomková, ktorá oživila túto pamiatku z takmer viac ako 40 ročného spánku. Totálne

schátralá kultúrna pamiatka si vyžiadala generálnu opravu cez statické zabezpečenia, obnovu exteriérov a interiérov samotného kaštieľa, hospodárskych budov a parku.

Branisko

Priesmyk vo výške 751 m pohoria Branisko, 12 km východne od Spišského Podhradia, ktorý oddeľuje dva historické regióny Spiš a Šariš a rozdeľuje pohoria Branisko na južnú a severnú časť. Do sedla Branisko stúpa zo Spiša serpentínami cesta, z ktorej sú nádherné výhľady na Spiš a Spišský hrad. V sedle došlo roku 1849 k bojovému stretnutiu slovenských dobrovoľníkov s maďarskými Honvédmi.

Podnikateľský sektor: V návrhu sa neuvažuje s budovaním alebo rekonštrukciou veľkoplošných priemyselných parkov. Za „veľkoplošný“ urbanistický záber sa počíta plocha areálu hospodárskeho dvora PD. Výrobu tu prezentuje len niekoľko malých živnostníkov podnikajúcich v oblasti drevovýroby a rôznych služieb. V obci sa v rámci základnej vybavenosti nachádzajú objekty maloobchodnej siete a služieb v súkromnom vlastníctve. V obci sa nachádza maloobchodná predajňa so zmiešaným tovarom a jedno odbytové pohostinské stredisko. Obyvatelia tohto sídla sa už od pradávna zaoberali poľnohospodárskou činnosťou. Poľnohospodársky dvor Štefanovce je vo vlastníctve SHR Milana Stahovca. Vo veľkom sa chová ošípané a hovädzí dobytok. Pestuje sa pšenica, jačmeň, zemiaky a kýmna repa. Farma PD však vzhľadom na svoje umiestnenie z časti negatívne ovplyvňuje životné prostredie v obci a v budúcnosti by mohla čiastočne zmeniť funkciu (agroturistika, chov koní), tak aby to pozitívne ovplyvnilo zamestnanosť. V súčasnosti sa PD zameriava na pestovanie rastlinných produktov a živočíšnu výrobu.

1.2 Analýza vonkajšieho prostredia

Analýza vonkajšieho prostredia identifikuje hlavné vonkajšie faktory rozvoja obce a vplyvy na vývoj situácie v obci. Hlavné vonkajšie faktory rozvoja predstavujú príležitosti a ohrozenia, vyplývajúce z pôsobenia vonkajších síl a vplyvov. Identifikáciou príležitostí a ohrození si vie obec stanoviť postupy ako využiť príležitosti a tiež opatrenia na elimináciu ohrození.

Tabuľka 10 Príležitosti a ohrozenia

PRÍLEŽITOSTI	OHROZENIA
vybudovanie oddychovej zóny v obci	zhoršujúci sa stav životného prostredia
zveľadenie verejného priestranstva	neriešenie problému existencie čiernych skládok a ich rozšírenie
realizácia projektov podporujúcich využitie obnoviteľných zdrojov energie	nedisciplinovanosť pri nakladaní s odpadmi
zvýšenie ekologickej stability územia	nedostatok finančných prostriedkov
skvalitnenie protipovodňovej ochrany	nedostatočné financovanie z EU fondov
rekonštrukcia technickej, sociálnej a kultúrnej infraštruktúry	povodňové ohrozenia prívalovými dažďami
výstavba a rekonštrukcia športových zariadení	nevysporiadané majetkovoprávne vzťahy
vzdelávacie aktivity pre mládež aj dospelých	zvyšovanie nezamestnanosti
posilnenie spojov do okresného mesta Prešov	zvýšenie zahraničnej konkurencie
výstavba bytových domov	nedostatok finančných prostriedkov zo štátneho rozpočtu a štátnych fondov
získanie finančných prostriedkov z EU	nedostatok finančných zdrojov
podpora rozvoja služieb	postupná deštrukcia zariadení pre šport a cestovný ruch
vybudovanie priemyselnej zóny	pokles úrovne služieb cestovného ruchu
zvýšenie zamestnanosti	neochota ľudí investovať a začať podnikat' v cestovnom ruchu
príchod investora	
podpora regionálnej produkcie	
výstavba podnikateľskej zóny a zvýšenie zamestnanosti	
veľký podiel lesnej pôdy - lesohospodárske činnosti	
veľký podiel ornej pôdy - poľnohospodárska činnosť	
podpora voľnočasových aktivít pre deti a mládež	
zvýšenie kvality kultúrno-vzdelávacieho procesu	
zlepšenie kultúrneho a športového diania	
rozšírenie a skvalitnenie služieb cestovného ruchu	
výstavba ubytovacích a stravovacích zariadení	
výstavba zariadení pre rekreačné a oddychové služby	
zintenzívnenie spolupráce s inými	

obcami	
cezhraničná spolupráca	
výstavba kúpaliska	
rozvoj cestovného ruchu a jeho foriem	
výstavba cykloturistických a bežeckých trás	

1.3 Zhodnotenie súčasného stavu územia

SWOT analýza je základným nástrojom, ktorý sa používa na vyhodnotenie súčasného stavu z rôznych hľadísk, a to z hľadiska silných a slabých stránok, príležitostí a ohrození. Zároveň načrtáva možné alternatívy budúceho vývoja, možnosti na ich využitie, prípadne ich riešenie. Táto analýza je vlastne kombináciou analýzy silných a slabých stránok a analýzy príležitostí a ohrození. Pričom príležitosti a ohrozenia predstavujú vonkajšiu (externú) analýzu, ktorá sa zameriava hlavne na vonkajšie prostredie. Vnútornú (internú) analýzu, v ktorej ide o rozbor vnútorných faktorov organizácie predstavujú silné a slabé stránky. Cieľom SWOT analýzy je posúdiť vnútorné predpoklady obce k uskutočneniu a plneniu Programu rozvoja obce a podrobiť rozboru i vonkajšie príležitostí a obmedzenia.

SWOT analýza súčasného stavu obce Štefanovce je rozdelená do 4 hlavných oblastí, a to:

- Hospodárstvo a vedecko-technický rozvoj
- Sociálna a technická infraštruktúra
- Informatizácia obce
- Propagácia a cestovný ruch

Tabuľka 11 SWOT analýza

Hospodárstvo a vedecko-technický rozvoj	
SILNÉ STRÁNKY	SLABÉ STRÁNKY
<ul style="list-style-type: none"> - existencia poľnohospodárskeho podniku, - celková orná pôda cca. v ha - 103 ha – hospodársky dvor SHR Milan Stahovec, - poľnohospodárska pôda v rámci hospodárskeho dvora – 198 ha, - existencia ovocných sádov o ploche cca. 10 ha, - rozvinutá živočíšna výroba - chov hovädzieho dobytku, - existencia predajne zmiešaného tovaru, - rozvinuté lesné hospodárstvo, - hospodárske lesy v katastri obce o celkovej výmere 103 ha, - súkromné lesné hospodárstvo o výmere 101 ha, - obecné lesy o výmere 2 ha, - rozvinutá drevárska výroba, 	<ul style="list-style-type: none"> - nevysporiadané pozemkové vlastníctvo, - absencia prepojenia poľnohospodárskej prvovýroby so spracovateľským priemyslom, - vysoká miera nezamestnanosti žien, mladých a obyvateľov po 50 roku života, - nízka kúpyschopnosť obyvateľstva, - nízke priemerné mzdy v poľnohospodárstve - málo rozvinuté skúsenosti s podnikaním, - nízka úroveň služieb pre starších, - obmedzené možnosti nákupu rozličného tovaru - nevyriešené vlastnícke vzťahy k pozemkom a stavbám, ktoré sa môžu stať prekážkou pri rozvoji podnikateľských aktivít,
PRÍLEŽITOSTI	OHROZENIA
<ul style="list-style-type: none"> - dostatok ľudských zdrojov s dostatočnými skúsenosťami v oblasti poľnohospodárstva, - potenciál pre rozvoj tradičných remesiel, - existencia vhodných podmienok na rozvoj poľnohospodárstva, výroby a cestovného ruchu, - maximálna podpora podnikateľov a vytváranie vhodných podnikateľských podmienok, - rozvoj technickej infraštruktúry, - rozvoj informačných technológií – lepší prístup k informáciám, - zlepšenie prístupu malých a stredných podnikateľov k financiám, - možnosť získania finančných prostriedkov z fondov EU, - zahraničné investície, - podpora rozvojových investícií, - vytvorenie nových pracovných miest najmä v malom a strednom podnikaní a službách, - spájanie pravidelných, tradičných kultúrnych aktivít s podnikateľskými aktivitami, resp. organizovanie kultúrnych aktivít pre podnikateľské účely (poznávací a kultúrny turistika), 	<ul style="list-style-type: none"> - pomalá výstavba, modernizácia a rekonštrukcia technickej infraštruktúry, - administratívne opatrenia obmedzujúce plnohodnotný rozvoj cestovného ruchu, - veľká administratívna náročnosť pre získanie financií zo štátnych dotácií a z fondov EU, - nedostatok investičného kapitálu, - neochota obyvateľov uskutočňovať podnikateľské aktivity, - neochota obyvateľov investovať do ďalšieho vzdelávania,

Sociálna a technická infraštruktúra	
SILNÉ STRÁNKY	SLABÉ STRÁNKY
<ul style="list-style-type: none"> - existencia obecného cintorína, - existencia domu smútku, - existencia verejného vodovodu s pokrytím územia 74 %, - vlastný zdroj pitnej vody s výdatnosťou 0,45 l/s, - existencia vlastného zdroja úžitkovej vody v podobe studní, - existencia vodojemu obecného vodovodu s objemom 44 m³, - kompletná plynofikácia obce so 100 % pokrytím územia, - dostatočné pokrytie signálom mobilných operátorov - Orange - 90 % a T - mobile - 100 %, - existencia obecnej požiarnej zbrojnice, 	<ul style="list-style-type: none"> - nevybudovaná kanalizačná sieť s ČOV, - absencia komplexnej dažďovej kanalizačnej siete – v súčasnosti pokrytie len na 20 %, - prameň pitnej vody pre obecný vodovod má veľké výkyvy vo výdatnosti, hlavne v suchších mesiacoch, - nevyhovujúci stav elektrickej siete NN, - nevyhovujúci stav elektrickej siete VN, - nedostatočná kapacita elektrickej siete, - zlý technický stav telefónnej siete, - zlý technický stav existujúcich transformátorových staníc, - nevyhovujúci stav požiarnej zbrojnice, - zastarané vybavenie požiarnej zbrojnice, - absencia prevádzky Slovenskej pošty, a.s., - neexistencia káblovej televízie, - časť pozemku cintorína sa nachádza na cirkevnom pozemku, v prípade investícií do oplotenia je potrebné majetkoprávne usporiadanie, - zlý technický stav miestneho rozhlasu, - negatívny stav nehnuteľného majetku obce – obecný úrad - interiéry, ...,
PRÍLEŽITOSTI	OHROZENIA
<ul style="list-style-type: none"> - rekonštrukcia verejného osvetlenia a jeho rozšírenie na neosvetlené časti obce, - vybudovanie miestneho bezdrôtového rozhlasu, - možnosť získania finančných prostriedkov z fondov EÚ, - využitie významnej geografickej polohy územia z hľadiska prechádzajúcich dopravných koridorov, - zvýšenie počítačovej gramotnosti, - zníženie cien využívania Internetu, - rozvoj ďalších telekomunikačných služieb v konkurenčnom prostredí, - existujúca infraštruktúra pre rozvoj priemyselných zón v obci, - zrovnoprávnenie papierovej a elektronickej komunikácie medzi verejnou správou, občanmi a podnikateľmi, - vytváranie a sprístupňovanie verejného digitálneho obsahu, - zrušenie princípu miestnej kompetencie pri vydávaní dokumentov a poskytovaní služieb verejnou správou, - e-government je príležitosťou prelomovú modernizáciu interných administratívno-správnych procedúr, zlepšenie imidžu VS, ako aj zvýšenie podielu a záujmu verejnosti na správe vecí verejných, - vytváranie kvalitného a dostupného verejného digitálneho obsahu stimuluje dopyt po e-službách a širokopásmovom pripojení, - rastúca penetrácia širokopásmového pripojenia, 	<ul style="list-style-type: none"> - malá miera podpory miest a obcí zo strany štátu, - zhoršujúci sa stav obecných stavieb a komunikácií, - absencia chodníkov popri miestnych cestných komunikáciách, - nevýhodné podmienky čerpania prostriedkov z EÚ fondov, - nevýhodné podmienky čerpania úverových zdrojov z komerčných bánk, - a zvyšovanie negatívnych účinkov dopravy na životné prostredie, - zvyšujúce sa náklady na údržbu a opravy cestnej infraštruktúry, - oneskorená výstavba a modernizácia cestnej siete, - zníženie dopravnej dostupnosti a s tým spojené zníženie atraktívnosti územia pre investorov, - zhoršenie dopravnej obsluhy, - spomalenie hospodárskeho rastu, - narastanie environmentálneho zaťaženia,

Informatizácia obce	
SILNÉ STRÁNKY	SLABÉ STRÁNKY
<ul style="list-style-type: none"> - existencia Wi-Fi v obci, - cca. 90 % pokrytie signálom Orange, - cca. 100 % pokrytie signálom T – mobile, - postupne zavádzané služby eGovernmentu a elektronizácia služieb štátnej správy a samosprávy - dobrá vybavenosť a výkonnosť technologickej IK infraštruktúry v obecnom úrade, 	<ul style="list-style-type: none"> - nedostupné DSL, neriešiteľný problém s firmou T-com, - prenos internetu cez WiFi cca. 20 km zo Sabinova. - absencia verejného prístupového bodu, - neexistencia verejného internetu, - neexistencia internetovej kaviarne, - neexistencia káblovej televízie, - neorganizované kurzy v oblasti využitia Internetu, - nedostatok regionálneho digitálneho obsahu a nízke konkurenčné prostredie z dôvodu vysokej ceny za PC , nízkej výkonnosti e-služieb , - nedostatočná úroveň optimalizácie procesov a štandardizácie dokumentov vo verejnej správe, - absencia koncepčného a systematického formovania právneho rámca podpory aplikácie IT v procesoch výkonu činností verejnej správy, - nízky podiel e-služieb verejnej správy s vyššou pridanou hodnotou a nízka efektívnosť ostatných služieb verejnej správy, - nízka efektívnosť, bezpečnosť a interoperabilita ISVS - nízka vybavenosť a výkonnosť technologickej IK infraštruktúry samosprávy - nedostupný kvalitný digitálny obsah - fyzicky nedostupný internet v území s nízkou hustotou osídlenia, alebo málo atraktívny pre používateľov, - pomaly zavádzané základné služby eGovernmentu a nízka efektívnosť ostatných elektronizovaných verejných služieb, ktoré väčšinou iba kopírujú papierové služby,
PRÍLEŽITOSTI	OHROZENIA
<ul style="list-style-type: none"> - možnosť získania finančných prostriedkov z fondov EÚ, - zvýšenie počítačovej gramotnosti, - zníženie cien využívania Internetu, - rozvoj ďalších telekomunikačných služieb v konkurenčnom prostredí, - vytváranie a sprístupňovanie verejného digitálneho obsahu, - zrušenie princípu miestnej kompetencie pri vydávaní dokumentov a poskytovaní služieb verejnou správou, - e-government je príležitosťou prelomovú modernizáciu interných administratívno-správnych procedúr, zlepšenie imidžu VS, ako aj zvýšenie podielu a záujmu verejnosti na správe vecí verejných, - vytváranie kvalitného a dostupného verejného digitálneho obsahu stimulujúceho dopyt po e-službách a širokopásmovom pripojení, - rastúca penetrácia širokopásmového pripojenia, 	<ul style="list-style-type: none"> - nevýhodné podmienky čerpania prostriedkov z EÚ fondov, - nevýhodné podmienky čerpania úverových zdrojov z komerčných bánk, - digital divide, zvyšovanie disparít medzi územiami alebo sociálnymi skupinami vo využívaní IKT, - nízka digitálna gramotnosť a zručnosť používateľov IKT a nedostatočný dopyt po elektronických službách, - rozvoj digitálnej kriminality, narušanie

Propagácia a cestovný ruch	
SILNÉ STRÁNKY	SLABÉ STRÁNKY
<ul style="list-style-type: none"> - vhodné podmienky pre vytvorenie prírodných trás v - cyklodráha a turistická pešia trasa s napojením na pohorie Branisko a Bachureň, - vhodné podmienky pre rozvoj agroturistiky, - existencia www stránky obce, - pravidelné kultúrne podujatia, - historická pamiatka – kostol, 	<ul style="list-style-type: none"> - nedostatočná propagácia goodwillu a CR obce, - nedostatočné služby v oblasti cestovného ruchu, - slabá kooperácia s cestovnými kancelárkami, - nedostatočné označenie turistických chodníkov, - zlý technický stav turistických chodníkov, - absencia stravovacieho zariadenia, - absencia ubytovacieho zariadenia, - nevyužitý kultúrno – historický potenciál, - nerozvinuté podnikanie v oblasti agroturistiky
PRÍLEŽITOSTI	OHROZENIA
<ul style="list-style-type: none"> - vybudovanie oddychových zón a nových turistických trás, podpora rozvoja vidieckej turistiky, - možnosť rozvíjať agroturistiku, - výstavba komerčnej infraštruktúry, - možnosť rozvoja oddychovej turistiky v okolí, - možnosti rozvoja cykloturistických, jazdeckých a náučných chodníkov, - vytypovanie lokality na rozvoj rekreačných aktivít, - výstavba rekreačného zariadenia v majetku obce, - výstavba rekreačného príslušenstva pri rekreačnom zariadení, - spracovať multimediálne propagačné materiály obce v rôznych jazykových mutáciách, - zefektívnenie spolupráce s okolitými obcami na regionálnej úrovni, - možnosť získania finančných prostriedkov z fondov EU - rozvíjať rodinnú rekreáciu, - vypracovať projekt obnovy nevyužívaných objektov pre CR, 	<ul style="list-style-type: none"> - prítomnosť prírodných hodnôt výrazne obmedzí rozvoj aktivít cestovného ruchu v obci, - nízka tvorba disponibilných zdrojov ekonomických subjektov zamedzí rozvoju podnikateľských aktivít, - náročné získavanie úverových zdrojov, - neochota ľudí investovať a započat' podnikateľské aktivity v cestovnom ruchu, - zaostávanie obce v rozvoji CR sa nakoniec odrazí v úrovni kvality života jeho obyvateľov, - predstih „konkurenčných obcí“ v oblasti

2. STRATEGICKÁ ČASŤ

Strategická časť obsahuje stratégie rozvoja obce pri zohľadnení jej vnútorných špecifik a určuje hlavné ciele a priority rozvoja obce pri rešpektovaní princípov regionálnej politiky v záujme dosiahnutia vyváženého udržateľného rozvoja územia.

Vízia obce Štefanovce predstavuje najvšeobecnejšie vyjadrenie predstavy o tom, kde sa obec vidí v rozmedzí 10 – 15 rokov.

Podľa Národnej stratégie regionálneho rozvoja SR (aktualizovaná v roku 2014) bude pri plánovacích procesoch uplatňovaný integrovaný prístup orientovaný smerom k udržateľnému sociálnemu, ekonomickému, environmentálnemu a územnému rozvoju regiónov. Predpokladá sa, že regióny budú schopné efektívne využívať svoj vnútorný potenciál ako svoju konkurenčnú výhodu s cieľom zvyšovať kvalitu života obyvateľov a v rámci jednotlivých regiónov budú znižované vnútroregionálne rozdiely.

Vízia regionálneho rozvoja Slovenska je definovaná takto: *Slovensko sa má stať krajinou s vysokou kvalitou života všetkých občanov. Každý región bude využívať svoje danosti v prospech svojho udržateľného hospodárskeho, sociálneho, environmentálneho a územného rozvoja, a tým aj Slovenskej republiky, ako vyspelého, hospodársky, politicky a sociálne súdržného členského štátu Európskej únie.*

Vízia obce Štefanovce: *„Atraktívna a prosperujúca obec, s vybudovanou technickou a sociálnou infraštruktúrou, rozvíjajúcim sa poľnohospodárstvom, kvalitnými službami vytvorenými pre obyvateľov a návštevníkov“.*

Strategický cieľ

Na základe analýzy súčasnej situácie a predpokladov ďalšieho rozvoja sa navrhuje pre obec Štefanovce nasledovný strategický cieľ:

„Do roku 2022 skvalitniť a dobudovať technickú a sociálnu infraštruktúru, na základe ktorej sa zvýši atraktivita a kvalita života obyvateľov obce, vytvoriť podmienky pre rozvoj cestovného ruchu prostredníctvom vytvorených produktov a služieb, konkurencieschopné poľnohospodárstvo a vytvorené pracovné príležitosti v obci Štefanovce“.

Formulácia strategického cieľa vychádza z predpokladu, že budú vytvorené podmienky pre stabilizáciu, rozvoj a adaptáciu ekonomických aktívnych a výkonných subjektov. Súbežne je potrebné venovať pozornosť aj rozvíjaniu ľudských zdrojov. V oblasti vybavenia územia dopravnou infraštruktúrou sa stratégia orientuje na prepojenie obce tak, aby bola zabezpečená napojenosť na dopravné koridory v dostatočnom čase a kvalite. Stratégia

v oblasti životného prostredia je zameraná na zlepšenie situácie zavádzaním nových ekologických metód výroby energie, novým prístupom občanom k ochrane životného prostredia. Stratégia je založená na eliminácii kľúčových disparít, ktoré sú bariérou rozvoja s využitím pozitívnych výhod, ktoré poskytujú príležitosti pre dlhodobý rast.

Tabuľka 12 Priority a strategické ciele obce Štefanovce

PRIORITY A STRATEGICKÉ CIELE ROZVOJA				
PRIORITA 1	PRIORITA 2	PRIORITA 3	PRIORITA 4	PRIORITA 5
Technická infraštruktúra a zvel'adenie obce	Sociálna oblasť	Cestovný ruch a služby	Podnikateľský sektor a služby	Životné prostredie
ŠPECIFICKÉ CIELE				
Kvalitná technická infraštruktúra a atraktívna obec	Rozvinutá sociálna infraštruktúra, zlepšené podmienky pre vzdelávanie, kultúru a šport, kvalitný bytový fond	Vybudovaná rekreačná a turistická infraštruktúra.	Rozvinutý podnikateľský sektor, priemysel a poľnohospodárstvo	Kvalitné životné prostredie, využívanie OZE a zavádzanie inovácií

(zdroj: vlastné spracovanie)

3. PROGRAMOVÁ ČASŤ

Programová časť obsahuje najmä zoznam opatrení a aktivít, ktoré obec plánuje realizovať. Všetky priority a aktivity sú stanovené v súlade so strategickým cieľom rozvoja obce Štefanovce.

Tabuľka 13 Prehľad priorít – PR obce Štefanovce

PRIORITA 1	TECHNICKÁ INFRAŠTRUKTÚRA A ZVEĽADENIE OBCE
Špecifický cieľ	Kvalitná technická infraštruktúra a atraktívna obec
Opatrenie 1.1	Technická infraštruktúra a miestne komunikácie
Aktivity	1.1.1 Výstavba, rekonštrukcia, modernizácia a dostavba kanalizácie 1.1.2 Výstavba, rekonštrukcia, modernizácia a dostavba vodovodu 1.1.3 Výstavba, rekonštrukcia, modernizácia a dostavba čističiek odpadových vôd 1.1.4 Výstavbou a rekonštrukcia miestnych komunikácií, lávok, mostov, chodníkov 1.1.5 Skvalitnenie pokrytia obecným rozhlasom, TV signálom a verejným internetom 1.1.6 Výstavba, rekonštrukcia a modernizácia verejného osvetlenia 1.1.7 Zvýšenie bezpečnosti a prevencie proti vandalizmu na verejných priestoroch 1.1.8 Podpora protipožiarnej ochrany a dobrovoľného hasičského zboru 1.1.9 Skvalitňovanie protipovodňovej ochrany
Opatrenie 1.2	Zveľadená obec
Aktivity	1.2.1 Výstavba odstavných plôch, parkovísk, autobusových zastávok 1.2.2 Výstavba verejných priestranstiev, námestí a parkov 1.2.3 Osadenie, úprava a starostlivosť o verejnú zeleň 1.2.4 Rekonštrukcia nevyužívaných objektov obce 1.2.5 Investície do využívania OZE 1.2.6 Rekonštrukcia a oprava kultúrnych a historických pamiatok. 1.2.7 Rekonštrukcia pamätihodností

PRIORITA 2	SOCIÁLNA OBLASŤ
Špecifický cieľ	Rozvinutá sociálna infraštruktúra, zlepšené podmienky pre vzdelávanie, kultúru a šport, kvalitný bytový fond.
Opatrenie 2.1	Sociálne služby
Aktivity	<p>2.1.1 Služby sociálnej starostlivosti</p> <p>2.1.2 Zvyšovanie kapacity komunitných sociálnych služieb</p> <p>2.1.3 Rozvoj terénnych a ambulatných sociálnych služieb</p> <p>2.1.4 Zriadenie nových alebo rekonštrukcia a modernizácia existujúcich zariadení pre poskytovanie komunitných sociálnych služieb vrátane materiálno-technického vybavenia</p> <p>2.1.5 Zriadenie denného stacionára</p> <p>2.1.6 Služby pre seniorov, pohybovo znevýhodnených a občanom odkázaným na pomoc (rozvoz stravy, sociálne poradenstvo a pod.)</p> <p>2.1.7 Vybudovanie zdravotného strediska</p> <p>2.1.8 Organizácia akcií a aktivít, zapájanie a podpora seniorov a osamelých obyvateľov</p> <p>2.1.9 Podpora seniorských organizácií a spolupráce</p> <p>2.1.10 Zriadenie a rekonštrukcia Domu smútku</p> <p>2.1.11 Nákup vozidiel pre účely zabezpečenia spoločnej dopravy osôb/špecifickej skupiny</p> <p>2.1.12 Zabezpečovanie spoločnej dopravy osôb/špecifickej skupiny</p>
Opatrenie 2.2	Rozvoj vzdelávania, kultúry a športu
Aktivity	<p>2.2.1 Organizácia kultúrnych, športových a spoločenských podujatí</p> <p>2.2.2 Podpora zachovávaní tradícií a folklóru</p> <p>2.2.3 Podpora partnerstiev, klubov, združení</p> <p>2.2.4 Podpora zachovávaní tradícií a folklóru</p> <p>2.2.5 Výstavba, rekonštrukcia, modernizácia a vybavenie kultúrnych zariadení</p> <p>2.2.6 Výstavba, rekonštrukcia, modernizácia a vybavenie športových zariadení (ihriská, šatne, soc. zariadenia, posilňovne, fitness centrá, športové centrá a pod.)</p> <p>2.2.7 Výstavba detských ihrísk</p> <p>2.2.8 Finančná podpora vybraných záujmových združení v obci</p> <p>2.2.9 Podpora spolupráce medzi okolitými obcami pri organizácii kultúrnych,</p>

	<p>športových a spoločenských podujatí</p> <p>2.2.10 Tvorba partnerstiev</p> <p>2.2.11 Aktivity na zvyšovanie povedomia a informovanosti obyvateľov v oblasti kultúry a športu</p>
Opatrenie 2.3	Bytový fond
Aktivity	<p>2.3.1 Územná príprava lokalít pre bývanie</p> <p>2.3.2 Výstavba bytových domov</p> <p>2.3.3 Budovanie a zlepšovanie malej infraštruktúry a prístupu k domom a bytom (parkoviská, chodníky, cesty, odvodnenie, spevnenie a pod.)</p> <p>2.3.4 Údržba a úprava ciest a chodníkov, zimná údržba</p> <p>2.3.5 Zriadenie technického parku so strojmi na údržbu miestnych komunikácií</p> <p>2.3.6 Úprava a udržiavanie verejnej zelene v okolí bytových domov</p>
Opatrenie 2.4	Vzdelávanie
	<p>2.4.1 Vzdelávacie a informačné aktivity pre záujemcov a poskytovateľov služieb v oblasti cestovného ruchu, ktoré zvýšia odborné vedomosti a zručnosti a napomôžu tak k skvalitneniu služieb</p> <p>2.4.2 Pomoc na začatie podnikania</p> <p>2.4.3 Spolupráca medzi malými hospodárskymi subjektmi pri organizácii spoločných pracovných procesov a spoločnom využívaní zariadení a zdrojov a pri rozvoji služieb v oblasti cestovného ruchu a ich uvádzania na trh</p> <p>2.4.4 Vzdelávanie detí a mládeže v rôznych oblastiach (šport, životospráva, ekonomika, životné prostredie, odborné vzdelávanie a pod.)</p> <p>2.4.5 Vzdelávanie dospelých v rôznych oblastiach na zlepšenie zručností a rozšírenie vedomostí</p> <p>2.4.6 Vzdelávacie a informačné aktivity, kurzy, školenia, tvorivé dielne a pod. (počítačové kurzy a pod.)</p> <p>2.4.7 Vzdelávacie a informačné aktivity v oblasti starostlivosti o životné prostredie (semináre, školenia, letáky a pod.)</p> <p>2.4.8 Zvyšovanie environmentálneho povedomia obyvateľov, detí a mládeže</p> <p>2.4.9 Výchova obyvateľov a návštevníkov obce k ochrane prírody</p> <p>2.4.10 Vzdelávacie aktivity v oblasti využívania OZE</p>

PRIORITA 3	CESTOVNÝ RUCH A SLUŽBY
Špecifický cieľ	Vybudovaná rekreačná a turistická infraštruktúra.
Opatrenie 3.1	Budovanie infraštruktúry cestovného ruchu
Aktivity	<p>3.1.1 Výstavba a rekonštrukcia turistických chodníkov, cyklochodníkov, náučných chodníkov, bežeckých tratí a pod.</p> <p>3.1.2 Výstavba a rekonštrukcia oddychových miest s prístreškami, drobná architektúra, studničky, odpočívadlá a pod.</p> <p>3.1.3 Vybudovanie informačného centra</p> <p>3.1.4 Značenia, kiosky, tvorba smerových tabúľ a tabúľ na označenie cyklochodníkov, turistických trás a pod.</p> <p>3.1.5 Spolupráca s okolitými obcami pri budovaní a skvalitňovaní infraštruktúry (spoločný cyklochodník, turistické trasy a pod.)</p>
Opatrenie 3.2	Propagácia a marketing
Aktivity	<p>3.2.1 Tvorba propagačných materiálov, modernizácia webovej stránky obce a tvorba nových webových stránok</p> <p>3.2.2 Tvorba informačných tabúľ v obci</p> <p>3.2.3 Prehliadky obce a výkladom pre turistov</p> <p>3.2.4 Marketingové aktivity</p> <p>3.2.5 Tvorba stratégií, koncepcií CR a iných rozvojových strategických dokumentov</p> <p>3.2.6 Organizácia výstav, kongresov, súťaží, podujatí a pod.</p> <p>3.2.7 Spoločná propagácia a marketing s okolitými obcami</p>
Opatrenie 3.3	Kvalitné ubytovacie, stravovacie a doplnkové služby
Aktivity	<p>3.3.1 Výstavba, dostavba, rekonštrukcia a modernizácia ubytovacích zariadení od 5 do 30 lôžok</p> <p>3.3.2 Výstavba, dostavba, rekonštrukcia a modernizácia stravovacích zariadení (reštaurácie, kaviarne, cukrárne, občerstvenie a pod.)</p>

	<p>3.3.3 Výstavba, dostavba, rekonštrukcia a modernizácia rekreačných, športových a relaxačných zariadení, centier a zón (bazény, sauna, fitness, masáže a pod.)</p> <p>3.3.4 Výstavba, dostavba, rekonštrukcia a modernizácia zariadení doplnkových služieb (zábava, požičovne, suveníry, krajčírstvo, čistiareň, obchody a pod.)</p> <p>3.3.5 Vytváranie podmienok na poskytovanie vzdelávania vytvorenie kongresových priestorov</p> <p>3.3.6 Spolupráca zariadení cestovného ruchu v obci (tvorba produktov CR)</p> <p>3.3.7 Spolupráca zariadení cestovného ruchu v okolitých obciach</p>
--	--

PRIORITA 4	PODNIKATEĽSKÝ SEKTOR A SLUŽBY
Špecifický cieľ	Rozvinutý podnikateľský sektor, priemysel a poľnohospodárstvo
Opatrenie 4.1	Podpora podnikateľského sektora
Aktivity	<p>4.1.1 Vytváranie podmienok pre podnikanie</p> <p>4.1.2 Úprava objektov a plôch na podnikanie</p> <p>4.1.3 Rozvoj služieb verejnej správy pre malé s stredné podnikanie</p> <p>4.1.4 Obecná podpora podnikateľov (propagácia, prenájom priestorov za zvýhodnených podmienok a pod.)</p> <p>4.1.5 Zabezpečenie majetkovo-právnych predpokladov pre opravu, rekonštrukciu alebo odpredaj nevyužívaných budov</p> <p>4.1.6 Realizácia vzdelávacích a informačných aktivít v oblasti samozamestnania, začatia podnikania, efektívneho podnikania</p> <p>4.1.7 Zvyšovanie zamestnanosti podporou podnikania a inovácií</p> <p>4.1.8 Pomoc na začatie podnikania pre nepoľnohospodárske činnosti vo vidieckych oblastiach</p>
Opatrenie 4.2	Rozvoj poľnohospodárskej a lesníckej činnosti
Aktivity	<p>4.2.1 Podpora a rozvoj poľnohospodárstva</p> <p>4.2.2 Podpora regionálnej produkcie</p> <p>4.2.3 Vybudovanie obecného trhoviska (predaj regionálnych produktov)</p> <p>4.2.4 Podpora poľnohospodárskych podnikov</p> <p>4.2.5 Podpora mladých poľnohospodárov a malých poľnohospodárskych podnikov</p> <p>4.2.6 Podpora prvovýrobcov a spracovateľov poľnohospodárskych výrobkov</p> <p>4.2.7 Podpora lesného hospodárstva</p>

	<p>4.2.8 Modernizácia a skvalitnenie lesohospodárskych činností</p> <p>4.2.9 Činnosti na ochranu a obnovu lesov (požiare, prírodné katastrofy, katastrofické udalosti a iné)</p> <p>4.2.10 Zriadenie technického parku s lesníckymi technológiami</p> <p>4.2.11 Zvyšovanie informovanosti a vzdelávanie obyvateľov v oblasti poľnohospodárstva a lesníctva (Lesná škôlka/škola)</p>
Opatrenie 4.3	Spolupráca
Aktivity	<p>4.3.1 Podpora vytvárania partnerstiev</p> <p>4.3.2 Zlepšenie spolupráce medzi súkromným a verejným sektorom</p> <p>4.3.3 Spoločná propagácia v území</p> <p>4.3.4 Podpora horizontálnej a vertikálnej spolupráce medzi subjektmi krátko dodávateľského reťazca</p> <p>4.3.5 Cezhraničná spolupráca</p>

PRIORITA 5	ŽIVOTNÉ PROSTREDIE
Špecifický cieľ	Kvalitné životné prostredie, využívanie OZE a zavádzanie inovácií
Opatrenie 5.1	Starostlivosť o životné prostredie
Aktivity	<p>5.1.1 Úprava obecného potoka a jeho okolia</p> <p>5.1.2 Rekonštrukcia obecných splavov vody</p> <p>5.1.3 Čistenie verejných priestranstiev a obytných zón</p> <p>5.1.4 Čistenie a úprava lesa</p> <p>5.1.5 Obnova a údržba prameňov pitnej vody</p> <p>5.1.6 Obnova a údržba lesných ciest</p> <p>5.1.7 Vysádzanie a udržiavanie verejnej zelene a typických rastlín s cieľom zachovania príznačného biotopu</p> <p>5.1.8 Obnova, rekonštrukcia, úprava a budovanie verejných priestranstiev</p> <p>5.1.9 Obnova a výmena prvkov drobnej architektúry</p> <p>5.1.10 Obnova a starostlivosť o prírodné lokality</p>
Opatrenie 5.2	Ochrana životného prostredia
Aktivity	<p>5.2.1 Skvalitňovanie protipovodňovej ochrany</p> <p>5.2.2 Využívanie prírodných stavebných materiálov pri obecných stavbách</p> <p>5.2.3 Znižovania energetickej náročnosti verejného osvetlenia</p> <p>5.2.4 Znižovanie dopadov na životné prostredie v dôsledku znečisťovania</p>

	ovzdušia vykurovaním a spaľovaním odpadu
5.2.5	Rozvoj odpadového hospodárstva
5.2.6	Lokalizácia a odstraňovanie čiernych skládok
5.2.7	Podpora triedenia a zberu odpadu
5.2.8	Technológia a vybavenie obce na triedenie odpadu (zberný dvor, zberné kontajnery, obecné kompostovisko, recyklácia, spaľovňa a pod.)
5.2.9	Využívanie OZE
5.2.10	Podpora využívania alternatívnych zdrojov energie
5.2.11	Monitoring a verejná kontrola životného prostredia

Tabuľka 14 Prehľad programu rozvoja obce Štefanovce

PRIORITY				
Technická infraštruktúra a zveľadenie obce	Sociálna oblasť	Cestovný ruch a služby	Podnikateľský sektor a služby	Životné prostredie
OPATRENIA				
1.1 Technická infraštruktúra a miestne komunikácie	2.1 Sociálne služby	3.1 Budovanie infraštruktúry cestovného ruchu	4.1 Podpora podnikateľského sektora	5.1 Starostlivosť o životné prostredie
1.2 Zveľadenie obce	2.2 Rozvoj vzdelávania, kultúry a športu	3.2 Propagácia a marketing	4.2 Rozvoj poľnohospodárskej a lesníckej činnosti	5.2 Ochrana životného prostredia
	2.3 Bytový fond	3.3 Kvalitné ubytovacie, stravovacie a doplnkové služby	4.3 Spolupráca	
	2.4 Vzdelávanie			

4. REALIZAČNÁ ČASŤ

Realizačná časť je zameraná na popis postupov inštitucionálneho a organizačného zabezpečenia realizácie programu rozvoja obce, systém monitorovania a hodnotenia plnenia programu rozvoja obce s ustanovením merateľných ukazovateľov, vecný a časový harmonogram realizácie programu rozvoja obce formou akčného plánu.

4.1 Organizačné zabezpečenie realizácie PRO

Realizovanie jednotlivých stanovených aktivít, bude vykonávať samotná obec v spolupráci s ďalšími organizáciami, podnikateľmi, obyvateľmi, ktorí napomôžu k rozvoju obce. Obec Štefanovce spolupracuje s organizáciami pôsobiacimi v obci a tiež vyvíja aktivity v rámci Miestnej akčnej skupiny Partnerstvo BACHUREŇ.

Implementácia PRO bude zaistená prostredníctvom obce, najmä starostom obce a Obecným zastupiteľstvom. Z členov obecného zastupiteľstva sa volí komisia, ktorá bude monitorovať plnenia programu rozvoja obce Štefanovce. Jednotliví členovia komisie budú poverení konkrétnymi úlohami a v spolupráci so starostom obce riešiť plánované aktivity. PRO Štefanovce je schvaľované obecným zastupiteľstvom. Starosta obce Štefanovce je poverený implementáciou PRO a svojím podpisom schvaľuje PRO.

Program rozvoja obce je živým dokumentom, ktorý bude reflektovať potreby a zmeny, ktoré nastanú v rámci daného programovacieho obdobia v obci. V rámci implementácie PRO bude možné vykonávať aktualizáciu, ktorú bude zastrešovať zvolená komisia.

Úlohy komisie:

- monitorovať proces implementácie PRO
- aktualizovať PRO
- riešiť vzniknuté problémy a nesúlad
- organizovať stretnutia, na ktorých sa bude prehodnocovať plnenie PRO
- spracovávať a podávať ročnú správu pre obecné zastupiteľstvo o stave implementácie PRO
- pravidelne informovať a zbierať aktuálne požiadavky od občanov, podnikateľov a inštitúcií, ktoré pôsobia v obci a zapracovať ich do PRO

4.2 Akčný plán

Akčný plán je konkrétny a záväzný harmonogram činností súvisiacich s rozvojom obce v jednotlivých oblastiach sociálno-ekonomického rozvoja, vychádza zo stratégie, je jej logickou súčasťou a realizuje sa prostredníctvom konkrétnych nosných a podporných projektov. Akčný plán obsahuje záväzky týkajúce sa plnenia jednotlivých úloh ako je zoznam inštitúcií zodpovedných za ich plnenie, predpokladané zdroje financovania, predpokladané objemy rozpočtov, dopad na rozpočet relevantného subjektu, ako aj stav momentálnej pripravenosti projektov. Súčasťou akčného plánu je predpokladaný časový harmonogram.

Tabuľka 15 Akčný plán obce Štefanovce

	Aktivita	Termín	Zodpovedný	Financovanie	Opatrenie v rámci PRO
1	Rekonštrukcia mosta	2019	obec	Interné a externé zdroje	1.1
2	Rekonštrukcia bývalej školy na spolkovú činnosť – klub mladých a DHZ	2016	obec	Interné a externé zdroje	1.2
3	Rekonštrukcia strechy na dome smútku	2018	obec	Interné a externé zdroje	2.1
4	Výstavba multifunkčného ihriska	2017	obec	Interné a externé zdroje	2.2
5	Výstavba záchytu prameňa pitnej vody	2018	obec	Interné a externé zdroje	5.1

(zdroj: vlastné spracovanie)

4.3 Monitorovanie a hodnotenie PRO

Nato, aby obec mohla sledovať pokrok, ktorý dosahuje v napĺňaní cieľov, je potrebné si stanoviť monitorovací rámec, v rámci ktorého obec bude sledovať dosahovanie stanovených cieľov. PR obce je plánovaný na dlhé obdobie, z tohto dôvodu je potrebné priebežne monitorovať a hodnotiť. Hodnotenie bude prebiehať na operatívnej úrovni, priebežne počas trvania PRO až po jeho ukončenie. Vstupnými údajmi pri hodnotení budú monitorovacie ukazovatele a výstupom bude správa z hodnotenia schvaľovaná obecným zastupiteľstvom, ktorá bude dôležitým dokumentom pre riadenie implementácie PRO (jeden krát ročne zhodnotí plnenie PRO – obecné zastupiteľstvo). Na základe daných ukazovateľov sa budú hodnotiť aktivity stanovené v PRO. Po zhodnotení jednotlivých aktivít bude jasný výsledok – pokrok, prípadne vzniknuté odchýlky od naplánovaných aktivít.

Tabuľka 16 Monitorovacie ukazovatele

UKAZOVATEĽ	ZDROJ/SPÔSOB ZISŤOVANIA	MERNÁ JEDNOTKA
Počet obyvateľov žijúcich v obci	štatistika	počet
Počet nezamestnaných	štatistika	počet
Spokojnosť obyvateľov so životom v obci	prieskum	%
Migračné saldo	štatistika	+/-
Počet zrekonštruovaných objektov technickej infraštruktúry	interné zdroje	počet
Zrekonštruované miestne komunikácie	interné zdroje	m
Vybudované miestne komunikácie	interné zdroje	m
Zrekonštruované obecné chodníky	interné zdroje	m
Vybudované obecné chodníky	interné zdroje	m
Vybudovaná kanalizácia	interné zdroje	m
Zrekonštruované verejné osvetlenie	interné zdroje	počet
Počet domácností pripojených na verejný internet	interné zdroje, prieskum	počet
Počet domácností s TV signálom	interné zdroje, prieskum	počet
Vybudované cyklotrasy	interné zdroje	m
Počet nových rodinných domov	interné zdroje	počet
Počet nových bytových domov	interné zdroje	počet
Počet novovytvorených pracovných miest v obci	interné zdroje	počet

Počet novovzniknutých podnikov/podnikateľov	interné zdroje	počet
Počet regionálnych producentov	interné zdroje	počet
Počet zrekonštruovaných školských zariadení	interné zdroje	počet
Počet novovybudovaných vzdelávacích zariadení	interné zdroje	počet
Počet novovybudovaných športových zariadení	interné zdroje	počet
Počet zrekonštruovaných športových zariadení	interné zdroje	počet
Počet novovybudovaných detských ihrísk	interné zdroje	počet
Počet nových a revitalizovaných parkov	interné zdroje	počet
Počet vybudovaných relaxačných a rekreačných zariadení	interné zdroje	počet
Počet novovybudovaných zariadení poskytujúcich sociálne služby	interné zdroje	počet
Počet rekonštruovaných pamätihodností	interné zdroje	počet
Počet nových služieb a prevádzok	interné zdroje	počet
Počet vybudovaných ubytovacích zariadení	interné zdroje	počet
Počet vytvorených ubytovacích kapacít	interné zdroje, správa príslušných zariadení	počet lôžok
Počet vybudovaných stravovacích zariadení	interné zdroje	počet
Počet domácností, ktoré separujú odpad	prieskum	počet
Počet novovybudovaných čističiek odpadových vôd (obecné, domové, skupinovú)	interné zdroje	počet
Počet odstránených čiernych skládok	interné zdroje	počet
Počet domácností využívajúcich OZE	prieskum	počet
Dĺžka protipovodňovej ochrany	interné zdroje	m
Počet uskutočnených vzdelávacích aktivít	interné zdroje, správa príslušných zariadení	počet
Počet účastníkov vzdelávacích aktivít	správa príslušného zariadenia	počet
Počet vytvorených informačných materiálov	interné zdroje	počet
Počet nových informačných tabúl	interné zdroje	počet
Počet kultúrnych a športových akcií zorganizovaných v obci	interné zdroje, správa príslušných zariadení	počet

(zdroj: vlastné spracovanie)

Tabuľka 17 Plán hodnotenia a monitorovania

TYP HODNOTENIA	VYKONAŤ PRVÝKRÁT	DÔVOD VYKONANIA
Ad hoc hodnotenie celého PRO alebo jeho časti	2016 - 2022	Každoročne v zmysle platnej legislatívy: Zákon č. 539/2008 Z.z.o podpore regionálneho rozvoja
Tematické hodnotenie časti PRO	2016	Téma hodnotenia identifikovaná ako riziková časť vo výročnej monitorovacej správe za predchádzajúci kalendárny rok.
Ad hoc mimoriadne hodnotenie		Pri značnom odklone od stanovených cieľov a doľahnutých hodnôt ukazovateľov, alebo pri návrhu na revíziu PRO.
Ad hoc hodnotenie celého PRO	2018, 2022	V prípade aktualizácie PRO podľa platnej Metodiky pre vypracovanie PRO, ktoré sa očakáva každé 3-4 roky.
Ad hoc hodnotenie celého PRO alebo jeho časti		Na základe rozhodnutia starostu obce v zmysle príslušných predpisov, na základe rozhodnutia kontrolného orgánu obce, na základe podnetu poslancov, na základe protokolu Národného kontrolného úradu SR a na základe Správy auditu.

(zdroj: vlastné spracovanie)

5. FINANČNÁ ČASŤ

Finančná časť obsahuje finančný plán, ktorý je určujúcim pre celú realizáciu Programu rozvoja obce Štefanovce. V rámci PRO bude uplatnení model viaczdrojového financovania opatrení, aktivít (projektov) v spolupráci so sociálno-ekonomickými partnermi pôsobiacimi v území v prepojení na programový rozpočet obce a hodnotiacu tabuľku pre výber projektov. Hlavným finančným zdrojom PRO (viaczdrojové financovanie) bude rozpočet obce, ale aj iná finančná pomoc prostredníctvom fondov EÚ a iných. Obec Štefanovce využije pri financovaní PRO zdroje ako:

- rozpočet obce,
- fondy Európskej únie,
- štátne účelové fondy,
- zdroje vyššieho územného celku,
- úverové zdroje,
- prostriedky fyzických a právnických osôb,
- súkromné zdroje,
- ostatné verejné zdroje,

5.1 Indikatívny finančný plán PRO

Indikatívny rozpočet predstavuje prehľad plánovaných finančných prostriedkov, ktoré sú k dispozícii počas celej platnosti schváleného PRO, jeho súčasťou sú taktiež plánované rezervy tzv. výkonnostná rezerva, ktorá má priamy vzťah k rozpočtu obce a rešpektuje princípy zodpovedného finančného manažmentu.

Tabuľka 18 Indikatívny finančný plán PRO

	ROK								SPOLU
	2015	2016	2017	2018	2019	2020	2021	2022	
Hospodárska oblasť	0	0	0	0	50 000	0	0	0	50 000
Sociálna oblasť	0	25 000	15 000	15 000	0	0	0	0	55 000
Environment álna oblasť	0	0	0	14 000	0	0	0	0	14 000

(zdroj: vlastné spracovanie)

Zväčša budú plánované aktivity/projekty financované viaczdrojovým systémom, teda v kombinácii medzi viacerými fondmi, ktoré je možné v rámci daného projektu kombinovať. Financovanie jednotlivých projektov bude závislé od danej finančnej situácie obce. V tabuľke č. 18 je zobrazený model viaczdrojového financovania jednotlivých priorít rozvoja obce Štefanovce - technická infraštruktúra a zveľadenie obce, sociálna oblasť, cestovný ruch a služby, podnikateľský sektor a služby, životné prostredie.

Tabuľka 19 Model viaczdrojového financovania

PRIORITNÁ OBLASŤ	CELKOVÉ NÁKLADY	VEREJNÉ ZDROJE						SÚKROMNÉ ZDROJE
		Rozpočet EU	Štátny rozpočet	Štátne účelové fondy	Obec	Iné zdroje	Spo lu	
1	75 000	67 000	0	0	8 000	0	0	0
2	30 000	13 000	0	0	4 000	13 000	0	0
3	0	0	0	0	0	0	0	0
4	0	0	0	0	0	0	0	0
5	14 000	0	0	12 000	2 000	0	0	0

(zdroj: vlastné spracovanie)

Účelom hodnotiacich tabuliek pre výber projektov je čo najefektívnejšie a najzodpovednejšie určiť stupeň priority pripravených projektov. Hodnotiace kritéria boli prispôbené pre danú obec a budú určujúcimi pre výber projektov v súčinnosti s finančno-ekonomickými možnosťami obce. Tabuľka č. 19 predstavuje hodnotiace kritéria podľa ktorých prebieha výber projektov a ich zaradenie projektov do jednotlivých kategórií na základe hodnotiacich kritérií.

Tabuľka 20 Hodnotiace kritéria pre výber projektov (upravené pre účely obce)

KATEGÓRIA	DÔLEŽITOSŤ	HODNOTIACE KRITÉRIUM (podmienka – splnenie aspoň jedného kritéria v rámci kategórie)	PROJEKT (tab. č. 15)
1	Najvyššia	<ul style="list-style-type: none"> • Projekty vyplývajúce zo zákona a/alebo legislatívy EÚ • Projekty riešiace havarijnú alebo mimoriadnu situáciu • Projekty významne vplývajúce na ekonomický/sociálny/environmentálny rozvoj obce • Projekty, ktoré sú pre obec nevyhnuté a dôležité – sú pre obec najdôležitejšie 	5
2	Vysoká	<ul style="list-style-type: none"> • Projekty vyplývajúce a podporené v rámci Územného plánu obce • Projekty s právoplatným stavebným povolením a ukončeným VO • Projekty v rámci pôsobnosti MAS • Projekty, ktoré sú pre obec dôležité 	1,4
3	Stredná	<ul style="list-style-type: none"> • Projekty, ktoré majú možnosť uchádzať sa o cudzie a doplnkové zdroje financovania • Projekty, ktoré sú pre obec vhodné a nápomocné 	2,3
4	Nízka	<ul style="list-style-type: none"> • Projekty v štádiu úvah 	
5	Najnižšia	<ul style="list-style-type: none"> • Ostatné 	

(zdroj: vlastné spracovanie)

Finančný rámec PRO predstavuje súhrnný prehľad plánovaných projektov a aktivít, plán finančných prostriedkov na opatrenia, projekty a aktivity PRO na celé plánovacie obdobie. Nato, aby obec reálne zvládla realizáciu PRO je potrebné dobré naplánovať finančnú a inštitucionálnu kapacitu.

ZÁVER

SCHVÁLENIE PRO	
Dokument	Názov: Program rozvoja obce Štefanovce na roky 2015 - 2022
	<p>Štruktúra: Dokument je štruktúrovaný podľa Metodiky na vypracovanie Programu hospodárskeho a sociálneho rozvoja obce/obcí/VÚC (v zmysle Zákona NR SR č. 539/2008 Z.z. o podpore regionálneho rozvoja v znení zákona č. 309/2014 Z. z.)</p> <ul style="list-style-type: none">• Analytická časť - je založená na databáze informácií a ukazovateľov, obsahuje komplexné hodnotenie a analýzu východiskovej situácie obce s väzbami na širšie územie a odhad budúceho vývoja s dôrazom na možné riziká a ohrozenia. Predstavuje súčasný stav hospodárskej, sociálnej a ekonomickej stránky, infraštruktúry a životného prostredia.• Analýza vnútorného prostredia - Komplexná analýza súčasného stavu územia zostavená na základe informácií získaných z relevantných zdrojov. Obsahuje základné informácie o obci, históriu obce, prírodné danosti, sociálno-ekonomickú oblasť, občiansku vybavenosť, analýzu silných a slabých stránok, analýzu príčin a dôsledkov.• Analýza vonkajšieho prostredia - Analýza vonkajšieho prostredia identifikuje hlavné vonkajšie faktory rozvoja obce a vplyvy na vývoj situácie v obci. Hlavné vonkajšie faktory rozvoja predstavujú príležitosti a ohrozenia, vyplývajúce z pôsobenia vonkajších síl a vplyvov.• Zhodnotenie súčasného stavu územia – súčasný stav obce predstavuje SWOT analýza obce Štefanovce• Strategická časť - obsahuje víziu s stratégiu rozvoja obce pri zohľadnení jej vnútorných špecifik, hlavné ciele a priority rozvoja obce pri rešpektovaní princípov regionálnej politiky v záujme dosiahnutia vyváženého udržateľného rozvoja územia.• Programová časť – v tejto časti sú stanovené priority rozvoja obce, špecifické ciele v rámci jednotlivých priorít a aktivity, ktoré obec plánuje realizovať.• Realizačná časť - je zameraná na popis organizačného zabezpečenia

	<p>realizácie programu rozvoja obce, systém monitorovania a hodnotenia plnenia programu rozvoja obce na základe stanovených merateľných ukazovateľov, vecný a časový harmonogram realizácie programu rozvoja obce formou akčného plánu.</p> <ul style="list-style-type: none"> • Finančná časť - obsahuje indikatívny finančný plán na celú realizáciu Programu rozvoja obce Štefanovce, model viaczdrojového financovania jednotlivých opatrení, aktivít (projektov) za účasti sociálno-ekonomických partnerov v území v prepojení na programový rozpočet obce a hodnotiacu tabuľku pre výber projektov.
Spracovanie	Forma spracovania: externé poradenstvo
	Obdobie spracovania: 08 – 12/2015
	Riadiaci tím: počet členov 4, počet stretnutí 4
	Pracovné skupiny: počet skupín 1, počet členov 3, počet stretnutí 3
	Externé odborné poradenstvo: Združenie pre rozvoj regiónu, n.o.
	Účasť verejnosti a komunikácia s verejnosťou: dotazník, webová stránka, leták, stretnutia, vývesky na obecnom úrade
Prerokovanie	Prerokovanie v orgánoch samosprávy: áno
	Verejné pripomienkovanie: áno
Schválenie	Obecné zastupiteľstvo v Štefanovce schvaľuje Program rozvoja obce Štefanovce na roky 2015 – 2022

PRÍLOHY PROGRAMU ROZVOJU OBCE

1. Zoznam členov riadiaceho tímu a pracovnej skupiny
2. Zoznam informačných zdrojov použitých v PR
3. Zoznam skratiek a značiek použitých v PR
4. Akčný plán na daný rozpočtový rok
5. Ex-ante hodnotenie - stav projektovej pripravenosti investícií k termínu vypracovania nového PRO

PRÍLOHA 1 ZOZNAM ČLENOV RIADIACEHO TÍMU A PRACOVNEJ SKUPINY

RIADIACI TÍM		
Meno	Funkcia v obci	Činnosť v riadiacom tíme
Ing. František Kolarčík	Starosta obce	Koordinátor riadiaceho tímu
Mária Karabiňošová	Zástupca starostu obce	Člen riadiaceho tímu
Ing. Milan Marchevský	Hlavný kontrolór obce	Člen riadiaceho tímu
Mgr. Erika Rypáková	Externý odborník	Člen riadiaceho tímu za dodávateľa
PRACOVNÁ SKUPINA		
Meno	Oblasť pôsobenia	
Stanislav Jačíšin	člen DHZ	
Jozef Kravec	predseda výboru pozemkového spoločenstva	
Eubica Kolarčíková	obyvateľ – zástupca mladých	

PRÍLOHA 2 ZOZNAM INFORMAČNÝCH ZDROJOV POUŽITÝCH V PR OBCE

Národná stratégia regionálneho rozvoja

Štatistický úrad SR

Program rozvoja vidieka SR 2014 - 2020

Údaje z evidencie Obecného úradu Štefanovce

www.sodbtn.sk

<http://bachuren.sk/wp/>

<http://www.stefanovce.ocu.sk/sk/>

www.po-kraj.sk

PRÍLOHA 3 ZOZNAM SKRATIEK A ZNAČIEK POUŽITÝCH V PR OBCE

PR	Program rozvoja
PRO	Program rozvoja obce
č.	číslo
Z.z.	Zbierka zákonov
PHSR	Program hospodárskeho a sociálneho rozvoja
SR	Slovenská republika
m n.m	metrov nad morom
ZŠ	Základná škola
MŠ	Materská škola
ČOV	čistička odpadových vôd
CR	cestovný ruch
OZE	obnoviteľné zdroje energie
VÚC	Vyšší územný celok
EÚ	Európska Únia
SWOT	analýza silných a slabých stránok, ohrození a príležitostí
a pod.	a podobne

PRÍLOHA 4 AKČNÝ PLÁN OBCE ŠTEFANOVCE

Aktivita	Termín	Zodpovedný	Financovanie	Opatrenie v rámci PRO
Rekonštrukcia mosta	2019	obec	Interné a externé zdroje	1.1
Rekonštrukcia bývalej školy na spolkovú činnosť – klub mladých a DHZ	2016	obec	Interné a externé zdroje	1.2
Rekonštrukcia strechy na dome smútku	2018	obec	Interné a externé zdroje	2.1
Výstavba multifunkčného ihriska	2017	obec	Interné a externé zdroje	2.2
Výstavba záchytu prameňa pitnej vody	2018	obec	Interné a externé zdroje	5.1